

**Krajský úřad Olomouckého kraje
Odbor životního prostředí a zemědělství
Jeremenkova 40a, 779 11 Olomouc**

Č.J.: KUOK 28900/2015
Sp.Zn.: KÚOK/26668/2015/OŽPZ/7149
Vyřizuje: Mgr. Marie Zeidlerová
Tel.: 585 508 624
E-mail: m.zeidlerova@kr-olomoucky.cz

Olomouc 30. 3. 2015

**Ageris s.r.o.
Jeřábkova 5
602 00 Brno**

**Stanovisko k záměru
„Komplexní pozemková úprava v k.ú. Vícov“**

Krajský úřad Olomouckého kraje, Odbor životního prostředí a zemědělství obdržel podáním ze dne 16. 3. 2015 žádost o vydání stanoviska k záměru „**Komplexní pozemková úprava v k.ú. Vícov**“. Návrh na vydání stanoviska podala společnost Ageris s.r.o., Jeřábkova 5, 602 00 Brno.

Jedná se o komplexní pozemkovou úpravu v k.ú. Vícov. Celková plocha zahrnutá do pozemkové úpravy činí 519 ha. Předmětem současné fáze „Plánu společných zařízení“ řízení o KPÚ jsou opatření pro zpřístupnění budoucích pozemků, zlepšení vodohospodářských poměrů, omezení vodní eroze a opatření pro vybudování územního systému ekologické stability. Důvodem k zahájení komplexních pozemkových úprav je realizace protipovodňových a protierozních opatření a potřeba realizace dalších opatření pro zlepšení čistoty vody v tocích (na základě zpracované Studie Čistá Hloučela a vodní nádrž Plumlov).

Oddělení lesnictví - zpracoval: Ing. Michal Školoud (tel: 585 508 687)

Veřejné zájmy na úseky ochrany pozemků určených k plnění funkcí lesa, jejichž ochrana je v působnosti Krajského úřadu Olomouckého kraje, Odboru životního prostředí a zemědělství, nejsou předmětným záměrem dotčeny. Dle zákona č. 289/1995 Sb., o lesích a o změně a doplnění některých zákonů (lesní zákon), ve znění pozdějších předpisů, ustanovení § 48 odstavec 3 je k vyjádření příslušný obecní úřad obce s rozšířenou působností, zde Magistrát města Prostějova.

Oddělení vodního hospodářství

Vodoprávní úřad - zpracovala: Vladimíra Kubišová (tel: 585 508 630)

Navržená opatření budou v souladu s požadavky na zlepšení jakosti vod a snížení eutrofizace v povodí vodního díla Plumlov.

Oddělení ochrany životního prostředí

Orgán ochrany ovzduší - zpracoval: Mgr. Petr Ošťádal (tel: 585 508 628)

Bez připomínek.

Orgán odpadového hospodářství - zpracovala: Ing. Alena Šmídová
(tel: 585 508 406)

Bez připomínek.

Oddělení ochrany přírody

Orgán ochrany zemědělského půdního fondu - zpracoval: Ing. František Sedláček
(tel: 585 508 408)

Bez připomínek.

Orgán ochrany přírody - zpracoval: Ing. Petr Axman (tel: 585 508 473)

Zájmy ochrany přírody, jejichž ochrana je v kompetenci Krajského úřadu Olomouckého kraje, Odboru životního prostředí a zemědělství, nejsou předmětným záměrem negativně dotčeny.

Natura 2000 - zpracoval: Ing. Petr Axman (tel.: 585 508 473)

Krajský úřad Olomouckého kraje, Odbor životního prostředí a zemědělství jako orgán ochrany přírody, příslušný podle ustanovení § 75 a podle § 77a odst. 4 písm. n) zákona č. 114/1992 Sb., o ochraně přírody a krajiny, ve znění pozdějších předpisů, po posouzení záměru vydává v souladu s ustanovením § 45i odst. 1 zákona toto stanovisko: Záměr **nemůže mít** samostatně nebo ve spojení s jinými záměry **významný vliv** na příznivý stav předmětu ochrany nebo celistvost evropsky významné lokality nebo ptačí oblasti.

Zdůvodnění: V okolí záměru se nenachází žádné lokality soustavy Natura 2000. Nejblíže ležící evropsky významné lokality jsou asi 1,5 - 3 km vzdálené EVL CZ0712225 Za hrnčířkou s předmětem ochrany koniklec velkokvětý a EVL CZ0713383 Ohrozim - Horka s předmětem ochrany čolek velký. Po seznámení se s předloženými podklady orgán ochrany přírody došel k závěru, že žádný předmět ochrany těchto ani jiných EVL nelze považovat za potenciálně dotčený vzhledem k charakteru záměru a jeho vzdálenosti od jejich míst výskytu, který je omezen na území EVL. Rovněž tak vzhledem k umístění záměru nemůže být dotčena jejich celistvost.

Oddělení integrované prevence - zpracovala Mgr. Marie Zeidlerová (tel: 585 508 624)

Zákon č. 100/2001 Sb., o posuzování vlivů na životní prostředí a o změně některých zákonů (zákon o posuzování vlivů na životní prostředí), ve znění pozdějších předpisů:

Krajský úřad Olomouckého kraje, Odbor životního prostředí a zemědělství (dále jen „krajský úřad“), jako příslušný správní úřad podle ustanovení § 22 písm. a) zákona č. 100/2001 Sb., o posuzování vlivů na životní prostředí a o změně některých souvisejících zákonů (zákon o posuzování vlivů na životní prostředí), ve znění pozdějších předpisů (dále jen „zákon“), k předmětnému záměru sděluje, že se jedná o záměr komplexní pozemková úprava v k.ú. Krumsín, kterým nedojde k přímému dotčení zájmů, chráněných ve smyslu výše citovaného právního předpisu.

Komplexní pozemková úprava **nepodléhá posuzování vlivů na životní prostředí** ve smyslu citovaného zákona.

Z hlediska nutnosti posuzování vlivů záměru na životní prostředí ve smyslu ustanovení § 4 citovaného zákona **je třeba individuálně posoudit každý konkrétní návrh KPÚ**, podle jeho povahy, rozsahu, charakteru a umístění konkrétních opatření dané KPÚ.

Konkrétní zpracovaný návrh komplexní pozemkové úpravy je nezbytné předložit krajskému úřadu k přezkoumání, zda uvedený záměr nebo jeho dílčí část naplňuje dikci některého z bodů kategorie II přílohy č. 1 k citovanému zákonu a zda je nutné jej podrobit procesu posuzování vlivů na životní prostředí. Krajský úřad upozorňuje, že související budoucí záměry protipovodňových a protierozních opatření pravděpodobně naplňují dikci některého z bodů přílohy č. 1 zákona.

Zákon č. 59/2006 Sb., o prevenci závažných havárií způsobených vybranými nebezpečnými chemickými látkami nebo chemickými přípravky a o změně zákona č. 258/2000 Sb., o ochraně veřejného zdraví a o změně některých souvisejících zákonů, ve znění pozdějších předpisů, a zákona č. 320/2002 Sb., o změně a zrušení některých zákonů v souvislosti s ukončením činnosti okresních úřadů, ve znění pozdějších předpisů, (zákon o prevenci závažných havárií), ve znění pozdějších předpisů, § 27 písm. e) a zákon č. 76/2002 Sb., o integrované prevenci a omezování znečištění, o integrovaném registru znečišťování a o změně některých zákonů (zákon o integrované prevenci), v platném znění, § 28 písm. e):

Veřejné zájmy na úseku prevence závažných havárií a integrované prevence, jejichž ochrana je v působnosti krajského úřadu, Odboru životního prostředí a zemědělství, nejsou předmětným záměrem dotčeny.

Otisk úředního razítka

Ing. Josef Veselský
vedoucí Odboru životního prostředí a zemědělství
Krajského úřadu Olomouckého kraje

Za správnost vyhotovení odpovídá: Mgr. Marie Zeidlerová



KRAJSKÝ ÚŘAD OLOMOUCKÉHO KRAJE
Odbor strategického rozvoje kraje,
územního plánování a stavebního řádu
Oddělení územního plánování a stavebního řádu
Jeremenkova 40a
779 11 Olomouc
tel.: +420 585 508 649
fax: +420 585 508 335
e-mail: h.mazurova@kr-olomoucky.cz
www.kr-olomoucky.cz

AGERIS s. r. o.
Jeřábkova 5
602 00 Brno

Váš dopis Ze dne
26/Svo
12. 3. 2015

Naše č.j./Sp. zn./Poznámka
KUOK 30885/2015
KÚOK/26669/2015/OSR/7556
254.9 S/5

Vyřizuje/Tel
Ing.arch.
Barbora Bělunková
585 508 562

Olomouc
3. 4. 2015

Vyjádření k plánu společných zařízení - komplexní pozemkové úpravy v katastrálním území Vícov

Krajskému úřadu Olomouckého kraje, Odboru strategického rozvoje kraje, územního plánování a stavebního řádu, byl dne 13. 3. 2015 předložen k vyjádření plán společných zařízení vyhotovený v rámci zpracování návrhu komplexních pozemkových úprav v katastrálním území Vícov.

Krajský úřad Olomouckého kraje, Odbor strategického rozvoje kraje, územního plánování a stavebního řádu sděluje, že předložený plán společných zařízení není v rozporu s územně plánovací dokumentací Olomouckého kraje - Zásadami územního rozvoje Olomouckého kraje ve znění Aktualizace č. 1 Zásad územního rozvoje Olomouckého kraje.

Bc. Ing. Hana Mazurová
vedoucí oddělení
územního plánování a stavebního řádu

Magistrát města Prostějova

nám. T. G. Masaryka 130/14, 796 01 Prostějov

Stavební úřad Magistrátu města Prostějova

Prostějov, dne 18. 3. 2015

SpZn.: SÚ/565/2015-Ing.MI

Č.j.: PVMU 37834/2015 61

Oprávněná úřední osoba pro vyřízení: Ing. František Mlčoch, tel. 582 329 704

Oprávněná úřední osoba pro podepisování: Ing. Jan Košťál

k Vaší zn.: 26/Svo

Vyjádření k návrhu komplexní pozemkové úpravy

Stavební úřad Magistrátu města Prostějova, oddělení územního plánování, obdržel Vaše oznámení ve věci zpracování Plánu společných zařízení pro komplexní pozemkové úpravy v katastrálním území Vícov, jehož návrh se v současnosti projednává. Důvodem k zahájení pozemkových úprav v tomto katastrálním území je potřeba realizace staveb a to zejména realizace protipovodňových a protierozních opatření. Vyhotovený návrh komplexních pozemkových úprav bude zahrnovat opatření pro zpřístupnění budoucích pozemků, zlepšení vodohospodářských poměrů, vodní eroze a opatření pro vybudování územního systému ekologické stability.

K této žádosti sdělujeme:

V předložené dokumentaci se uvádí, že uvedený návrh Plánu společných zařízení, jehož částí je i řešení územního systému ekologické stability, vychází především ze současně platné územně plánovací dokumentace obce (územní plán vydaný v roce 20014). Většina koncepce řešení je v souladu s touto dokumentací, zbývající část řešení má navržené dílčí úpravy.

Závěr:

K návrhu Plánu společných zařízení pro komplexní pozemkové úpravy v katastrálním území Vícov uplatňujeme požadavek na předání její dokončené a schválené dokumentace za účelem provedení aktualizace územně plánovací dokumentace Vícov.

Ing. Jan Košťál
vedoucí stavebního úřadu
Magistrátu města Prostějova

Obdrží:

- Ageris, s.r.o., IDDS: zr6jqnz
- A/A
- R/SÚ



MAGISTRÁT MĚSTA PROSTĚJOVA

ODBOR ŽIVOTNÍHO PROSTŘEDÍ

NÁM. T.G.MAŠARYKA 130/14, 796 01 PROSTĚJOV

tel: +420 582 329 111 (ústředna) fax: +420 582 342 338 www.prostejov.eu

Státní pozemkový úřad
Husinecká 1024/11a
130 00 Praha

v zastoupení

Krajský pozemkový úřad pro Olomoucký kraj
Pobočka Prostějov
Aloise Krále 1552/4
796 01 Prostějov

S00AX01UFRXV



40.202 V5

Vaše značka:	Ze dne:	Naše značka:	Vyřizuje:
		čj. PVMU 49847/2015 40	Smičková Simona Ing.
		SpZn. OŽP 929/2015	
Telefon:	Fax:	E-mail:	Datum:
582 329 401		simona.smickova@prostejov.eu	16.4.2015

Souhlas orgánu ochrany přírody se zřízením cest podle § 63 odst. 1 zákona č. 114/1992 Sb., o ochraně přírody a krajiny, v platném znění (dále jen zákon).

Magistrát města Prostějova, odbor životního prostředí, orgán ochrany přírody (dále jen Magistrát) příslušný podle ustanovení § 7 odst. 2, § 61 odst. 1 písm. b) a § 64 zákona č. 128/2000 Sb., o obcích (obecní zřízení), v platném znění, podle § 2 zákona č. 314/2002 Sb., o stanovení obcí s pověřeným úřadem a stanovení obcí s rozšířenou působností, podle § 20 vyhlášky ministerstva vnitra č. 388/2002 Sb., o stanovení správních obvodů obcí s pověřeným obecním úřadem a obcí s rozšířenou působností a podle ustanovení § 75 odst. 1 písm. b) a § 76 odst. 2 písm. d) zákona č. 114/1992 Sb., o ochraně přírody a krajiny, v platném znění (dále jen zákon)

v y d á v á

žadateli – Státnímu pozemkovému úřadu, IČ 01312774, se sídlem Husinecká 1024/11a, 130 00 Praha, v zastoupení Státního pozemkového úřadu, Pobočky Prostějov, se sídlem Aloise Krále 1552/4, 796 01 Prostějov

souhlas orgánu ochrany přírody

podle § 63 odst. 1 zákona se zřízením cest v souvislosti s návrhem plánu společných zařízení v rámci komplexních pozemkových úprav v k.ú. Vícov

za splnění následujících podmínek:

- budou zřízeny 3 hlavní zpevněné polní cesty s živičným krytem,
- bude zřízeno 12 vedlejších polních cest, z toho 8 cest se štěrkovým povrchem a 4 cesty bez úprav, s ponecháním stávající úpravy,
- bude zřízeno 20 doplňkových cest se zatravněným povrchem,
- bude zřízeno 5 nových připojení polních cest na silnice II. a III. třídy,
- celkový rozsah cestní sítě je cca 21 km.

O d ů v o d n ě n í :

Magistrát obdržel dne 17.3.2015 žádost Státního pozemkového úřadu, IČ 01312774, se sídlem Husinecká 1024/11a, 130 00 Praha, v zastoupení Státního pozemkového úřadu, Pobočky Prostějov, se sídlem Aloise Krále 1552/4, 796 01 Prostějov, týkající se vydání

vyjádření k plánu společných zařízení v rámci zpracování návrhu komplexních pozemkových úprav v k.ú. Vícov. Předložená technická zpráva i hlavní výkres obsahuje návrh cestní sítě, ke kterému je potřebný souhlas orgánu ochrany přírody ke zřízení cest v souhlasu s ust. § 63 odst. 1 zákona.

Návrh plánu společných zařízení v k.ú. Vícov představuje soubor opatření, která mají vytvořit podmínky pro splnění cílů pozemkových úprav. Plán společných zařízení zahrnuje opatření sloužící ke zpřístupnění pozemků, protierozní opatření pro ochranu půdního fondu, vodohospodářská zařízení sloužící k neškodnému odvedení povrchových vod a ochraně území před záplavami a opatření k ochraně a tvorbě životního prostředí a zvýšení ekologické stability. Jedním z hlavních cílů je i opatření sloužící ke zpřístupnění pozemků. Jedná se o polní cesty – cesty s živičným krytem AB, cesty s nestmeleným krytem MZK a cesty se zatravněným krytem. Část cest je navržena se žlabem a propustkem pro odvodnění.

Magistrát na základě posouzení návrhu společných zařízení vydal souhlas k předloženému záměru. V souladu s ustanovením § 90 odst. 1 zákona je závazné stanovisko podkladem pro rozhodnutí podle zvláštního právního předpisu nebo územní souhlas anebo ohlášení stavby a není samostatným správním rozhodnutím.

Tímto kladným závazným stanoviskem nejsou dotčena ani nahrazena stanoviska, vyjádření nebo rozhodnutí jiných orgánů státní správy.

Poučení o odvolání:

Proti tomuto závaznému stanovisku se nelze samostatně odvolat. Odvolání lze podat proti rozhodnutí ve věci samé dle § 149 odst. 4 správního řádu.

otisk razítka

Ing. Martina Cetkovská v.r.
vedoucí odboru životního prostředí



MAGISTRÁT MĚSTA PROSTĚJOVA
ODBOR ŽIVOTNÍHO PROSTŘEDÍ

ŠKOLNÍ 4, 796 01 PROSTĚJOV

tel: +420 582 329 111 (ústředna) fax: +420 582 342 338 www.prostejov.eu

Státní pozemkový úřad, Husinecká 1024/11a, 13000 Praha
V zastoupení

Krajský pozemkový úřad pro Olomoucký kraj
Pobočka Prostějov, A.Krále 1552/4, Prostějov

S00AX01UGR30



40.202 V5

Vaše značka:

Ze dne:

Naše značka:

Vyřizuje:

čj. PVMU 50622/2015 40
SpZn. OŽP 929/2015

Plevová Libuše Ing.

Telefon:

Fax:

E-mail:

Datum:

582 329 407

libuse.plevova@prostejov.eu

2015-04-20

**Souhlasné stanovisko orgánu ochrany zemědělského půdního fondu k návrhu
komplexní pozemkové úpravy v k.ú. Vícov.**

Magistrát města Prostějova, odbor životního prostředí, orgán ochrany zemědělského půdního fondu – dále jen Magistrát – příslušný podle § 66 zákona č. 128/2000 Sb., o obcích (obecní zřízení), v platném znění a podle ust. § 15 písm. h) zákona č. 334/1992 Sb., o ochraně zemědělského půdního fondu (ZPF), ve znění pozdějších předpisů – dále jen zákon, a vyhlášky č. 13/1994 Sb., kterou se upravují některé podrobnosti ochrany zemědělského půdního fondu, ve znění pozdějších předpisů – dále jen vyhláška, po posouzení předložené žádosti a jejích příloh

v y d á v á

žadatel Státnímu pozemkovému úřadu, sídlo Husinecká 1024/11a, Praha 3, zastoupenému Krajským pozemkovým úřadem pro Olomoucký kraj, Pobočce Prostějov, adresa Aloise Krále 1552/4, Prostějov podle § 5 odst. 2 zákona k návrhu komplexní pozemkové úpravy v k.ú. Vícov

souhlasné stanovisko orgánu ochrany zemědělského půdního fondu

za následující podmínky:

- V souladu se zákonem č. 256/2013 Sb., o katastru nemovitostí (katastrální zákon), v platném znění a vyhláškou č. 257/2013 Sb., katastrální vyhláška, v platném znění bude při zápisu do katastru nemovitostí u druhu pozemku „polní cesta“ uveden typ ochrany – jiná ochrana pozemku a kód způsobu ochrany nemovitosti 27 – zemědělský půdní fond, v souladu s ustanovením § 1 odst. 2 a 3 zákona.

Návrh plánu společných zařízení představuje soubor opatření, které mají zabezpečit naplnění jednoho z hlavních cílů komplexních pozemkových úprav KPÚ o tom, že pozemkovými úpravami se vytvářejí podmínky k racionálnímu hospodaření, zabezpečení ochrany přírodních zdrojů, současně se jimi zajišťují podmínky pro zlepšení životního prostředí, ochranu a zúrodnění půdního fondu, vodního hospodářství a zvýšení ekologické stability krajiny. Výsledky pozemkových úprav slouží pro obnovu katastrální operátu a jako nezbytný podklad pro územní plánování.

Plán společných zřízení v k.ú. Vícov zahrnuje:

Cestní síť:

- Hlavní polní cesty C1, C14, C30 se stmeleným krytem.

- Vedlejší polní cesty C2, C3, C6, C9a+b, C13, C15, C17, C23, C25, C28, C31 z toho 4 bez úpravy
- Doplnkové polní cesty C4, C5, C7, C8, C10 – C12, C16, C18 – C22, C24, C26, C27, C29, C32 – C35 s travnatým povrchem.

Cestní síť má výměru cca 2k m.

Vodohospodářská opatření:

Napomáhají neškodnému odvedení srážkových vod do stávajících povrchových toků. Navrhované prvky zajistí také zpomalení odtoku a zachycení části objemu povodňových průtoků.

Mezi opatření k ochraně povrchových a podzemních vod lze zahrnout navržená protierozní opatření a návrh prvků ÚSES.

Byla navržena vodohospodářská opatření k odvádění povrchových vod Příkop SPř1 a SPř2.

Opatření k ochraně a tvorbě životního prostředí:

Opatření k ochraně a tvorbě životního prostředí jsou v rámci plánu společných zařízení zahrnuta do plánu ÚSES, kde jsou limitující prostorové parametry jednotlivých funkčních typů skladebních částí ÚSES.

- LBC 1 - posunuto a zmenšeno oproti ÚP Vícov
- LBC 2 – Malá Horka, dochází k jeho mírnému rozšíření oproti ÚP Vícov
- LBC 3 – nové biocentrum přesahující z ohrožimského katastru
- LBK 1 – délka cca 900 m, změněná trasa s mírným rozšířením
- LBK 2 – délka cca 250 m, v souladu s ÚP Vícov
- LBK 3 – délka cca 920 m, převzatý z ÚP Krumsín s mírnou úpravou
- LBK 4 – délka cca 575 m, převzatý k ÚP Krumsín, s mírnou změnou
- LBK 5 – délka cca 750 m, převzatý u ÚP Krumsín, přizpůsobený cestní síti
- LBK 6 – délka cca 975 m, nově doplněný, navazující na Ohrozim a Zdětín
- LBK 7- délka cca 410 m, nově doplněný, navazující na ÚP Plumlova

Součástí plánu ÚSES je i návrh interakčních prvků. Vymezeny jsou IP různého charakteru od pásů stávající zeleně s náletem dřevin, po svodné příkopy, u zasakovacích pásů, u zatravnění a doprovodné prvky u polních cest.

Otisk razítka

Ing. Martina Cetkovská v.r.

Vedoucí odboru životního prostředí

Husova ul. 906/5
784 01 Litovel
tel.: 585 344 156
fax: 585 344 158
e-mail: litpom@nature.cz
www.litovelskepomoravi.nature.cz

Státní pozemkový úřad
Krajský pozemkový úřad pro Olomoucký kraj
Pobočka Prostějov
Ing. Daniel Gottvald
Aloise Krále 1552/4
796 01 Prostějov

NAŠE Č. J.: 00325/LM/15

VYŘIZUJE: MATOUŠOVÁ

DATUM: 13. DUBNA 2015

Věc: Komplexní pozemková úprava v katastrálním území Vícov – vyjádření k plánu společných zařízení

Na základě Vaší žádosti SPU 119996/2015 zasíláme vyjádření k Plánu společných zařízení (PSZ) pro Komplexní pozemkovou úpravu (KoPÚ) v katastrálním území Vícov z pohledu zákona č. 114/1992 Sb., o ochraně přírody a krajiny, v platném znění (dále jen zákon):

- V technické zprávě, v kapitole 1.2.1 Projekční návrhy v katastrálním území Vícov je u jednotlivých návrhů chybně uvedený Zlínský kraj – opravit na Olomoucký.
- Součástí plánu ÚSES v rámci PSZ je i návrh soustavy interakčních prvků (IP). U liniových IP není uvedena jejich šířka. Doporučujeme tento údaj doplnit do technické zprávy a prověřit, zda je v těchto liniích možná realizace výsadeb bez kolize s využitím sousedních pozemků (polní cesty, zemědělsky obhospodařované pozemky).
- V obvodu KoPÚ leží stávající **Přírodní památka (PP) Za hrnčířkou**. Zvláště chráněné území je v současné době připravené k vyhlášení jako **národní přírodní památka (NPP)**. Součástí návrhu NPP je území stávající přírodní památky, které bylo v rámci přípravy na nové vyhlášení upřesněno a rozšířeno o území Malá Horka. Připravovaná NPP má navržené základní ochranné pásmo, kterým je území do vzdálenosti 50 m od hranice zvláště chráněného území (§ 37 zákona). Hranice návrhu NPP byla geodeticky zaměřena, souřadnice jednotlivých lomových bodů jsou součástí záznamu podrobného měření změn a byly poskytnuty zpracovateli KoPÚ k zapracování do PSZ a pro potřebu nového parcelního vymezení v obvodu KoPÚ. Stávající PP je současně **evropsky významnou lokalitou (EVL)** se stejným názvem, připravovaná NPP se s územím EVL částečně překrývá.
- V grafické části opravit vymezení EVL Za Hrnčířkou CZ0712225, dát do souladu s vyhlášovacím dokumentací a popsat v technické zprávě (viz drusop.nature.cz).
- Zakreslit do grafické části návrh na vyhlášení NPP Za Hrnčířkou včetně jejího ochranného pásma, popsat v technické zprávě.

- Doporučujeme doplnit i hranici stávající PP Za Hrnčířkou (viz drusop.nature.cz).
- Připomínáme, že u nově vymezovaných pozemků (parcel), které jsou součástí PP nebo budou součástí NPP resp. ochranného pásma a u pozemků, které zasahují do EVL, je třeba v souladu s aktuálním zněním katastrální vyhlášky č. 26/2007 vyznačit typ a způsob ochrany (kód způsobu ochrany 12, 13, 14 a 34).

Kontaktní adresa pro tuto agendu:

Agentura ochrany přírody a krajiny ČR, Regionální pracoviště Správa CHKO Litovelské Pomoraví, detašované pracoviště Olomouc, Lafayettova 13, 779 00 Olomouc.

S pozdravem

Ing. Michal Servus, v. r.
ŘEDITEL SPRÁVY CHKO

Ageris s.r.o.
Ing. Pavel Svoboda
Jeřábkova 5
602 00 Brno

VÁŠ DOPIS ZNAČKY/ZE DNE	NAŠE ZNAČKA	VYŘIZUJE	MÍSTO/DATUM
16. 3. 2015	PM014759/2015-203/Van	Ing. Hana Vaňková Fajtllová +420 541 637 275 vankova@pmo.cz	Brno 22. 4. 2015

Komplexní pozemkové úpravy v katastrálním území Vícov – Plán společných zařízení

(k.ú. Vícov; ORP Prostějov, kraj Olomoucký, ČHP 4-12-01)

Charakteristika akce:

Dne 19. 3. 2015 nám byla předložena žádost o vyjádření k návrhu plánu společných zařízení (únor 2015) v rámci prováděné KPÚ. Žadatelem je SPÚ, pobočka Prostějov, projektantem Ageris s.r.o. (Ing. Mira Koukalová).

V rámci PSZ bude v lokalitě provedeno:

Opatření ke zpřístupnění pozemků – hlavní (asfaltobeton), vedlejší (MZK) a doplňkové (zatravnění) polní cesty C1-35, rekonstrukce stávajících a doplnění nových, úprava sjezdů na stávající komunikace a silnice, doplnění propustků a rekonstrukce stávajících (povodí nad 0,05 km² kapacita Q₂₀₋₅₀, jinak DN 400 a víc), odvodnění žlaby, rigoly a příkopy (v případě potřeby doplnění lapače splavenin);

Protierozní opatření – zatravněné údolnice ZÚ1-4 (ZÚ3 napojeno na VT Roudník, ZÚ 4 na VT IDVT 10205357), protierozní meze PM1-3, protierozní hrázka PH1 (ochrana zástavby před přívalovými srážkami), ochranné zatravnění podél toků OZ, zasakovací pásy s IP, agrotechnické opatření a protierozní postupy (POP);

Vodohospodářská opatření – svodné příkopy SPř 1 (odvod protierozní hrázky, napojení do dešťové kanalizace) a 2 (otevření zatrubnění v délce 380 m, napojení do VT IDVT 10205357);

Opatření k ochraně a tvorbě životního prostředí – LBC1-3 (LBC 1 u VT Roudník), LBK1-7 (LBK u VT Roudník a Ptenský p.), IP1-3 a u polních cest C1, 12, 17-19, 23.

Součástí bude přeložení a ochrana dotčených IS.

Návrh se významně dotýká zájmů Povodí Moravy, s.p. z důvodu vysokého stupně erozní ohroženosti půd v k.ú. Vícov a z toho plynoucí zanášení koryta vodního toku Roudník a následně i Bidelce a Podhradského rybníka. Tím je ovlivněna také jakost vody v nádrži VD Plumlov.

I. Vyjádření správce povodí a správce drobných vodních toků Roudník (IDVT 10194730) a jeho bezejmenného přítoku IDVT 10205357

Na základě ustanovení § 54 odst. 4 zákona č. 254/2001 Sb. o vodách a o změně některých zákonů (vodní zákon) vydává Povodí Moravy, s.p., jako správce povodí a správce vodních toků následující

s t a n o v i s k o :

- a) z hlediska plánování v oblasti vod není uvedený záměr v rozporu se zájmy hájenými plánem oblasti povodí. Uvedený záměr je tedy možný.
- b) z hlediska dalších zájmů chráněných zákonem č. 254/2001 Sb., o vodách a o změně některých zákonů, souhlasíme s navrženým PSZ za podmíněk:

1. Napojení SPř1 do kanalizace bude opatřeno zařízením na zachytávání splavenin.
2. Požadujeme, aby bylo využito všech možností k prosazení navrženého PSZ.
3. Požadujeme, aby všechny cesty podél vodních toků ve správě Povodí Moravy, s.p. a případně mosty a propustky byly dostatečně únosné pro těžkou techniku správce toku o hmotnosti 25 t. Minimální šířka cesty musí být 3,5 m. Vzhledem k tomu, že cesty budou vedeny v zatravněném pásu o šířce 15 m, preferujeme možnost přisazení cesty blíže k vodnímu toku.
4. Přímý správce dotčených vodních toků, tj. Povodí Moravy, s.p., provoz Přerov, technik Ing. Polách, tel.: 581 277 512, polach@pmo.cz, bude zván na výrobní výbory a seznamován s jednotlivými etapami postupu prací pozemkové úpravy.
5. Při provádění staveb, které souvisí s vodními toky v naší správě, požadujeme přizvat přímého správce k předání staveniště a ke kontrolním dnům.
6. Požadujeme předložit k vyjádření prováděcí dokumentaci všech objektů, které se dotknou zájmů Povodí Moravy, s.p.
7. Povodí Moravy, s.p. nebude přebírat žádné objekty do své správy ani majetku (tj. nebudou přebírány do majetku ČR, ke kterému má právo hospodaření Povodí Moravy, s.p.).

Upozorňujeme:

- Povodí Moravy, s.p. nenese odpovědnost za případné škody způsobené průchodem velkých vod při povodňových průtocích nebo chodem ledů a nebude se na jejich odstranění podílet.
- Každý vlastník stavby a zařízení v korytech vodních toků nebo sousedících s nimi, je povinen udržovat svůj majetek v řádném stavu tak, aby byl zabezpečen proti škodám způsobeným vodou, odchodem ledů a neohrožoval plynulý odchod vod, a to i v případě povodní (§ 52, § 85 zákona č. 254/2001 Sb. ve znění pozdějších předpisů).
- Používané mechanizační prostředky musí být v dobrém technickém stavu a budou dodržována maximální preventivní opatření k zabránění případným úkapům či únikům ropných látek.
- Vzniklý odpad bude tříděn a likvidován v souladu se zákonem č. 185/2001 Sb. v platném znění.

II. Vyjádření Povodí Moravy s. p. z hlediska majetkoprávních vztahů

Pokud budou objekty PSZ realizovány na pozemcích státu, se kterými má právo hospodařit Povodí Moravy, s.p., je pro vydání rozhodnutí příslušného správního úřadu nutné získat vlastnická nebo jiná práva k dotčeným pozemkům. Řešení těchto majetkoprávních vztahů náleží do kompetence útvaru správy majetku příslušného závodu, v tomto případě závodu Horní Morava (U Dětského domova 263, 773 03 Olomouc, tel.: 585 711 213) Mgr. Mezulánik.

Dále upozorňujeme, že k dořešení majetkoprávních vztahů je nutné příslušnému útvaru správy majetku závodu předložit také doklady o tom, zda dotčené pozemky nejsou předmětem restituce církevního majetku dle zákona č. 428/2012 Sb., případně zda tento nárok na restituci církevního majetku byl již uplatněn.

Bez prokázání negativní lustrace dotčených pozemků nebude možné s Povodím Moravy, s.p. uzavřít majetkoprávní vztahy.

Doba platnosti tohoto stanoviska je 2 roky, nebude-li využito pro vydání platného rozhodnutí nebo opatření vodoprávního nebo jiného správního úřadu.

Povodí Moravy, s.p.

602 00 Brno, Dřevařská 11

IČO:70890013, DIČ:CZ70890013


Ing. Pavel Biza

vedoucí útvaru správy povodí

Na vědomí

Povodí Moravy, s.p., provoz Přerov

Povodí Moravy, s.p., závod Horní Morava

KATASTRÁLNÍ ÚŘAD PRO OLOMOUCKÝ KRAJ

KATASTRÁLNÍ PRACOVISŤE PROSTĚJOV

796 01 PROSTĚJOV, Komenského 14, tel: 582302511, fax: 585552401
e-mail: kp.prostejov@cuzk.cz

Ageris s.r.o.
Jeřábkova 5
602 00 Brno

Váš dopis zn./ze dne:
26/Svo,27/Hy

Naše značka:
PUP 1,2/2013-709

Vyřizuje:
Ing. A.Géryk

V Prostějově dne:
20.3.2015

Věc: Plán společných zařízení

Katastrální úřad pro Olomoucký kraj, Katastrální pracoviště Prostějov nemá žádné požadavky ani připomínky k plánům společných zařízení pro KoPÚ v k.ú. Krumsín a k.ú. Vícov

Ing. Alexander Géryk
ředitel KP Prostějov

ÚŘAD PRO ZASTUPOVÁNÍ STÁTU VE VĚCECH MAJETKOVÝCH
RAŠÍNOVO NÁBŘEŽÍ 390/42, 128 00 PRAHA 2
ÚZEMNÍ PRACOVISŤE BRNO

ODBOR ODLOUČENÉ PRACOVISŤE PROSTĚJOV,
REJSKOVA 28, 796 01 PROSTĚJOV



1012/BPV/2015-BPVH

AGERIS s.r.o.
Jeřábkova 1848/5
60200 Brno

VÁŠ DOPIS ZN.:

PŘIJATO DNE: 13.03.2015

NAŠE Č.J.: UZSVM/BPV/637/2015-BPVH

VYŘIZUJE: Ing. Radek Skládál

ÚTVAR: oddělení Hospodářské správy

TELEFON: +420 582 302 584

E-MAIL: Radek.Skladal@uzsvm.cz

DAT.SCHRÁNKA: rq6fs9a

DATUM: 9. 4. 2015

Vyjádření k plánu společných zařízení

Souhlasíme s navrženým plánem společných zařízení v k.ú. Vícov v rámci zpracování komplexní pozemkové úpravy dle zákona č. 139/2002 Sb.

S pozdravem

Ing. Oskar Klenk
ředitel odboru
Odloučené pracoviště Prostějov



Pomáhat a chránit

POLICIE ČESKÉ REPUBLIKY
KRAJSKÉ ŘEDITELSTVÍ POLICIE OLOMOUCKÉHO KRAJE
Územní odbor Prostějov
dopravní inspektorát
796 77 Prostějov



č.j. KRPM – 35809 /ČJ-2015-141206

Prostějov 17.3.2015

Počet listů:1

Ageris s.r.o.
BRNO

Vyjádření k akci „ Komplexní pozemková úprava v k.ú. Vícov“

Dopravní inspektorát Prostějov požaduje splnit následující podmínky:

- dle § 10 zákona 13/1997 Sb. je nutno s námi projednat samostatně každý nový nebo upravený vjezd na silnici II/150 nebo na silnici III. třídy na katastru obce Vícov. Každý projednávaný vjezd musí splňovat následující podmínky:

1) budou dodrženy řádné rozhledové poměry dle ČSN 736102 včetně změny č. 1. Stávající stromořadí je překážkou v rozhledu a pokud bude zasahovat do rozhledového trojúhelníku, musí být odstraněno. V situaci rozhledových poměrů bude stávající stromořadí zakresleno.

2) čele propustků pod vjezdy nebudou kolmá, ale zešíkmená. Zešíkmení požadujeme provést 60° měřeno od svislice. Z tohoto důvodu bude každý upravovaný či nový vjezd mít podélný a příčný řez.

- pokud se týká výsadby nové zeleně, musí být dodržen § 33 zákona 13/1997 Sb. Nová zeleň nesmí být vysazena ani do rozhledových trojúhelníků vyústění stávajících či nových polních cest na silnici II/150 či na silnici III. třídy na katastru obce Vícov.

Vypracoval: por. Ing. Vafek Michael
komisař

npor. Mgr. Vítězslav Matyáš
vedoucí DI

Havlíčková 16b
796 01 Prostějov

www.policie.cz

Tel.: +420 974 781 258
Fax: +420 974 781 928
Email: pv.di.ding@pcr.cz

STÁTNÍ POZEMKOVÝ ÚŘAD

Sídlo: Husinecká 1024/11a, 130 00 Praha 3, IČO: 01312774, DIČ: CZ01312774
Odbor řízení správy nemovitostí, Oddělení správy vodohospodářských děl

Váš dopis zn.: SPU 119996/2015
ze dne: 9. 3. 2015
Naše zn.: SPU 129647 /2015
Vyřizuje: Bc. Miroslav Říčař
Tel.: 724 614 032
E-mail: m.ricar@spucr.cz
Datum: 23. 3. 2015
Počet listů: 1
Počet příloh/listů: 1

Státní pozemkový úřad
Krajský pozemkový úřad pro
Olomoucký kraj,
Pobočka Prostějov
A. Krále 1552/4
796 01 Prostějov

Vyjádření

Komplexní pozemková úprava (KoPÚ) v k. ú. Vícov – plán společných zařízení.

V zájmovém území KoPÚ v k. ú. Vícov se **nachází** stavby vodních děl - hlavních odvodňovacích zařízení (HOZ) ve vlastnictví státu a v příslušnosti hospodaření Státního pozemkového úřadu (SPÚ). Jejich zakres Vám zasíláme v příložené situaci.

Jedná se o následující HOZ:

- HOZ Vícov – Plumlov I O1, ID 5070000138-11201000, trubní kanál DN 300 v celkové délce 0,820 km, z roku 1981, v ČHP 4-12-01-055
- HOZ Vícov – Plumlov I O2, ID 5070000139-11201000, trubní kanál DN 400 v celkové délce 0,408 km, z roku 1981, v ČHP 4-12-01-055

Tato zařízení jsou napojena na podrobné odvodňovací zařízení, požadujeme je respektovat a zachovat jejich funkčnost.

V rámci plánu společných zařízení bude dotčeno HOZ Vícov – Plumlov I O2. Trubní kanál o délce 0,408 km je v návrhu nahrazen otevřeným svodným příkopem SPř2.

Požadujeme, aby po zrušení tohoto trubního kanálu zůstal otevřený kanál označen nadále jako HOZ s názvem HOZ Vícov O2 (ne svodný příkop SPř2) ve vlastnictví státu a v příslušnosti hospodaření SPÚ, a to včetně pozemku pod tímto otevřeným kanálem.

Po zpracování realizačního projektu HOZ Vícov O2 požadujeme předložení PD k odsouhlasení.

V rámci PD požadujeme HOZ Vícov O2 řešit jako samostatný stavební objekt včetně rozpočtových nákladů. K otevřenému kanálu požadujeme zachování jednostranné přístupnosti.

S pozdravem

STÁTNÍ POZEMKOVÝ ÚŘAD
Oddělení správy vodohospodářských děl
Husinecká 1024/11a
130 00 Praha 3

②

Ing. Jaroslav Dočkal

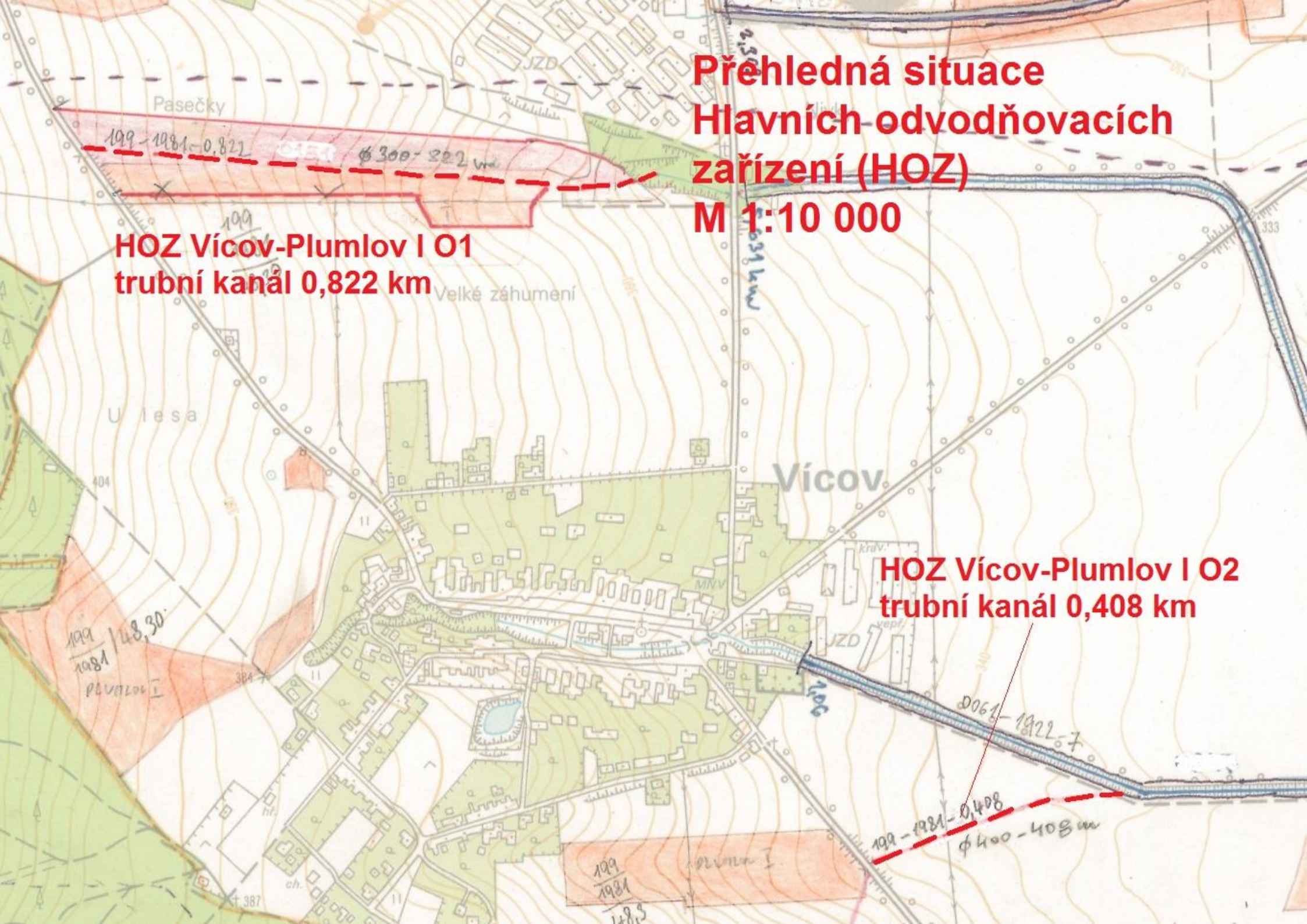
oddělení správy vodohospodářských děl
Státní pozemkový úřad

Příloha: přehledná situace HOZ 1:10 000.

**Přehledná situace
Hlavních odvodňovacích
zařízení (HOZ)
M 1:10 000**

**HOZ Vícov-Plumlov I O1
trubní kanál 0,822 km**

**HOZ Vícov-Plumlov I O2
trubní kanál 0,408 km**



MINISTERSTVO OBRANY
SEKCE EKONOMICKÁ A MAJETKOVÁ
ODBOR OCHRANY ÚZEMNÍCH ZÁJMŮ
A ŘÍZENÍ PROGRAMŮ NEMOVITÉ INFRASTRUKTURY
Svatoplukova 84, PSČ 615 00 Brno – Židenice, datová schránka hjyaavk

Sp.zn.: 54189/2015-8201-OÚZ-BR
MOCR 6045-1/2015 - 6440

V Brně dne: 10. dubna 2015
Výtisk číslo: 1
Počet listů: 2
Přílohy: 1/1

Ageris s.r.o.
Ing. Pavel Svoboda
Jeřábkova 5

602 00 B r n o

Věc: Komplexní pozemková úprava v k.ú. Vícov - Plán společných zařízení
K čj.: 26/Svo

Ve smyslu § 175 zákona č.183/2006 Sb. o územním plánování a stavebním řádu (stavební zákon) a zákona č.222/1999 Sb. o zajišťování obrany České republiky v platných zněních a v souladu s rezortními předpisy (na teritoriu okresů Brno-město, Brno-venkov, Blansko, Břeclav, Hodonín, Kroměříž, Prostějov, Třebíč, Uherské Hradiště, Vyškov, Zlín, Znojmo a Bruntál, Frýdek-Místek, Jeseník, Karviná, Nový Jičín, Olomouc, Opava, Ostrava, Přerov, Šumperk, Vsetín) bylo provedeno vyhodnocení výše uvedené akce.

Ministerstvo obrany

jednající Oddělením ochrany územních zájmů Odboru ochrany územních zájmů a řízení programů nemovité infrastruktury Sekce ekonomické a majetkové, jako věcně a místně příslušným ve smyslu zákona č. 222/1999 Sb., jehož jménem jedná vedoucí Oddělení ochrany územních zájmů Odboru ochrany územních zájmů a řízení programů nemovité infrastruktury Sekce ekonomické a majetkové MO Ing. Lenka MARTYKÁNOVÁ na základě pověření ministra obrany Čj. 2613/20141140 ze dne 5. ledna 2015 ve smyslu § 7, odst. 2 zákona č.219/2000 Sb.,

vydává stanovisko dotčeného orgánu

podle zákona č.139/2002 Sb., o pozemkových úpravách a pozemkových úřadech a o změně zákona č. 229/1991 Sb., o úpravě vlastnických vztahů k půdě a jinému zemědělskému majetku, ve znění pozdějších předpisů:

Do katastrálního území Vícov zasahuje zájmové území Ministerstva obrany:

- **Vzdušný prostor pro létání v malých a přízemních výškách (dle ustanovení § 175 odst. 1 zákona č. 183/2006 Sb. o územním plánování a stavebním řádu), který je nutno**

respektovat podle ustanovení § 41 zákona č. 49/1997 Sb. o civilním letectví a o změně a doplnění zákona č. 455/1991 Sb. o živnostenském podnikání. V tomto vymezeném území lze vydat územní rozhodnutí a povolit výstavbu vysílačů, výškových staveb, staveb tvořících dominanty v terénu, větrných elektráren, speciálních staveb, zejména staveb s vertikální ochranou (např. střelnice, nádrže plynu, trhavé jámy), venkovního vedení vn a vnn, rozšíření stávajících nebo povolení nových těžebních prostorů (dle ustanovení § 175 odst. 1 zákona č. 183/2006 Sb. o územním plánování a stavebním řádu) jen na základě závazného stanoviska Ministerstva obrany - viz. jev ÚAP -102. Ve vzdušném prostoru vyhlášeném od země je nutno posoudit také výsadbu vzrostlé zeleně. Výstavba a výsadba může být výškově omezena nebo zakázána.

Do katastrálního území Vícov zasahuje zájmové území Ministerstva obrany:

- Zájmové území Vojenského újezdu Březina, vymezené ve smyslu § 175 odst. 1 zákona č. 183/2006 Sb. o územním plánování a stavebním řádu, které je nutno respektovat podle § 30, zákona č. 222/1999 Sb. o zajišťování obrany ČR. Jedná se o území v šířce 1000 m kopírující hranici vojenského újezdu Březina. V tomto vymezeném území v níže uvedených případech lze vydat územní rozhodnutí a povolení staveb jen na základě závazného stanoviska Ministerstva obrany (dle § 175 odst. 1 zákona č. 183/2006 Sb. o územním plánování a stavebním řádu) – viz. ÚAP – jev 108:

- výstavba, rekonstrukce a opravy dálniční sítě, rychlostních komunikací, silnic I. II. a III. třídy;
- výstavba a rekonstrukce železničních tratí a jejich objektů;
- výstavba a rekonstrukce letišť všech druhů, včetně zařízení;
- výstavba a rekonstrukce vedení vn a vvn;
- výstavba větrných elektráren, bioplynových stanic, fotovoltaiických elektráren a objektů dalších zdrojů energií;
- výstavba radioelektronických zařízení (radiové, radiolokační, radionavigační, telemetrická) včetně anténních systémů a opěrných konstrukcí (např. základnové stanice apod.);
- výstavba objektů a zařízení vysokých 30 m a více nad terénem;
- výstavba staveb tvořících dominanty v terénu,
- výsadba vzrostlé zeleně (větrolamů apod.);
- výstavba vodních děl (přehrady, rybníky, poldry apod.);
- výstavba souvislých kovových překážek, průmyslových hal, objektů pro výrobu a služby;
- výstavba staveb, které jsou zdrojem elektromagnetického rušení;
- výstavba ČOV;
- výstavba hlavních řadů technické infrastruktury regionálního a nadregionálního významu;
- stavby, při nichž by došlo k dotčení vlastnických práv ČR - Ministerstva obrany;
- budování nových nebo rozšiřování stávajících skládek odpadů.

Vzhledem k výše uvedeným zájmovým územím Ministerstva obrany a vzhledem k zachování bezpečnosti letového provozu vojenského letectva je při volbě výsadby stromů a vzrostlé zeleně (IP) nutno respektovat místní druhovou skladbu dřevin (výběr dřevin nižšího vzrůstu, příp. ovocných stromů) a nevysazovat rychle rostoucí dřeviny (topoly, jasan..), které by vytvořily svou výškou větrolamy nebo solitéry charakteru výškových překážek. K navrženému PSZ nemáme dalších připomínek. V řešeném k.ú. Vícov nevidujeme inženýrské ani podzemní sdělovací vedení ve vlastnictví Ministerstva obrany.

Kontaktní osoba: Ing. Lenka Martykánová, tel. 973 445 060, fax. 973 445 060

Vedoucí Oddělení ochrany územních zájmů
Ing. Lenka MARTYKÁNOVÁ



Správa silnic Olomouckého kraje, příspěvková organizace

Středisko údržby Jih

Kostelecká 55, 796 56 Prostějov

Tel. 582 406 000, fax: 582 331 616, e-mail: sujih@ssok.cz

Bankovní spojení: KB Prostějov, č.ú. 11338701/0100

AGERIS s.r.o
Jeřábkova 5
602 00 Brno

Váš dopis zn./ze dne

Naše značka
SSOK-JH 7902/2015
7.12.8/V5

Vyřizuje
Mazouch(582406085)
(mazouch@ssok.cz)

V Prostějově dne
20.4.2015

Věc: Doplnující vyjádření k předloženému plánu společných zařízení pro akci: „Komplexní pozemkové úpravy v k.ú. Vícov“

Předložená situace řeší plán společných zařízení pro Komplexní pozemkové úpravy v k.ú. Vícov. Napojení polních cest v k.ú. Vícov na silnice II/150, III/37349 a III/37744. V lokalitě U lesa je navržena protierozní hrázka PH1, která má zachytit povodňové stavy a snížit negativní účinky vodní eroze. Zachycená voda z retenčního prostoru bude následně odvedena silničním příkopem silnice II/150 v délce cca 200m do dešťové kanalizace.

SSOK SÚ Jih souhlasí s odvedením zachycených vod z retenční nádrže do silničního příkopu silnice II/150 za těchto podmínek:

- dotčený úsek silničního příkopu bude v rámci KPÚ rekonstruován, tak aby kapacitně vyhovoval novému stavu
- vtok do dešťové kanalizace, bude opatřen horskou vpustí – s šikmým česlem, s kalištěm atd. Konstrukce horské vpusti nebude převyšovat přílehlou krajnici silnice II/150. Konečná podoba výše uvedeného úseku silničního příkopu (včetně horské vpusti) bude předložena ke schválení SSOK
- při zpracování projektové dokumentace pro jednotlivé objekty je nutno vycházet z platných právních předpisů, ČSN a TP pro pozemní komunikace
- pracemi nesmí vzniknout SSOK SÚ Jih žádné závazky a výdaje

Viktor Mazouch
správní cestmistr

*Správa silnic Olomouckého kraje
příspěvková organizace
Středisko údržby Jih
Kostelecká 55, 796 56 Prostějov* 7

Sídlo a kontaktní údaje organizace, zapsané v obchodním rejstříku, vedeném Krajským soudem v Ostravě v oddíle Pr, vložka 100 dnem 14.11.2002:

Správa silnic Olomouckého kraje, příspěvková organizace

Lipenská 120, 772 11 Olomouc

IČ: 70960399, DIČ: CZ70960399

Telefon : 585 170 311 Fax: 585 311 115 e-mail: ssok@ssok.cz www.ssok.cz

Správa silnic Olomouckého kraje, příspěvková organizace

Středisko údržby Jih

Kostelecká 55, 796 56 Prostějov

Tel. 582 406 000, fax: 582 331 616, e-mail: sujih@ssok.cz

Bankovní spojení: KB Prostějov, č.ú.čtu 11338701/0100

AGERIS s.r.o
Jeřábkova 5
602 00 Brno

Váš dopis zn./ze dne

Naše značka
SSOK-JH 6252/2015

Vyřizuje
Mazouch(582406085)

V Prostějově dne
15.4.2015

Věc: Vyjádření k předloženému plánu společných zařízení pro akci: „**Komplexní pozemkové úpravy v k.ú. Vícov**“

Předložená situace řeší plán společných zařízení pro Komplexní pozemkové úpravy v k.ú.Vícov . Napojení polních cest v k.ú.Vícov na silnice II/150, III/37349 a III/37744.

SSOK SÚ Jih souhlasí s předloženou situací za těchto podmínek:

- nové polní cesty nebo hospodářské sjezdy budou napojeny na silnice II/150, III/37349 a III/37744 kolmo k ose silnic II/150, III/37349 a III/37744
- veškeré realizace nových nebo opravy (úpravy) stávajících sjezdů, které se dotknou silnic v majetkové správě SSOK SÚ JIH, budou provedeny tak aby byla zajištěna průtočnost silniční příkopy a povrchové vody z polních cest nevytékali na silnice. Konečná podoba nových sjezdů a rozsah úprav stávajících sjezdů bude upřesněn a následně schválen zástupcem SSOK po pochůzce na místě samém za účasti projektanta zpracovatelské firmy
- veškeré stávající sjezdy v k.ú.Vícov, podél silnic II/150, III/37349 a III/37744 nezahrnuté do plánovaných úprav budou v rámci řešení komplexních pozemkových úprav odstraněny a pomocné silniční pozemky v těchto místech uvedeny do patřičného stavu
- sjezdy C1 - C11, C15 – C20 doporučujeme situovat naproti sobě, a to z důvodu minimalizace přejezdové vzdálenosti zemědělské techniky po silnicích ve správě SSOK. Naproti sjezdu C12 doporučujeme navrhnout sjezd pro lepší obslužnost přilehlých polí
- při zpracování projektové dokumentace pro jednotlivé objekty je nutno vycházet z platných právních předpisů, ČSN a TP pro pozemní komunikace
- stávající i nové hospodářské sjezdy budou opatřeny betonovými šikmými čely v úhlu 65°, které nebudou převyšovat přilehlou část vozovky
- pracemi nesmí vzniknout SSOK SÚ Jih žádné závazky a výdaje

Viktor Mazouch
správní cestmistr



E.ON Servisní, s.r.o., F. A. Gerstnera 2151/6, 370 49 České Budějovice

Ageris, s.r.o.
Pavel Svoboda
Jeřábkova 5
60200 Brno

E.ON Servisní, s.r.o.
RCDS Prostějov
Poděbradovo nám. 1588/2
Prostějov
www.eon.cz

Luboš Kučera
T +420-54514-5046
lubos.kucera@eon.cz

Naše značka
L14369-16051279

Prostějov, 17.03.2015

**Vyjádření o existenci zařízení distribuční soustavy (elektrická síť)
ve vlastnictví E.ON Distribuce, a.s. a podmínkách práce v jeho
blízkosti.**

Investor stavby: Ageris, s.r.o.
Název stavby: Plán společných zařízení v k.ú. Vícov
Místo stavby: KÚ Hamry; Ohrozim; Plumlov; Ptení; Soběsuky u
Plumlova; Stínava; Vícov; Zdětín na Moravě;
Žbánov - parc. č. dle vyznačeného polygonu v
předložené PD

Toto vyjádření slouží pro informaci o stávajícím elektrickém zařízení distribuční soustavy vlastněném a provozovaném společností E.ON Distribuce, a.s. (dále jen ECD) a je vyjádřením k územnímu a stavebnímu řízení.

Vyjádření nenahrazuje a neuvádí připojovací podmínky. V případě, že požadujete připojení nového odběrného místa, resp. zvýšení rezervovaného příkonu a doposud jste nepodali žádost, obraťte se na zákaznickou linku 800 77 33 22.

Upozorňujeme, že účastníkem územního a stavebního řízení zůstává provozovatel distribuční soustavy ECD, kterého v uvedených řízeních na základě zmocnění zastupuje společnost E.ON Česká republika, s.r.o. (dále jen ECZR).

V zájmovém území výše uvedené stavby se nachází:

Nadzemní vedení VVN. Podzemní vedení VN
Nadzemní vedení VN. Distribuční trafostanice VN/NN
Podzemní vedení NN. Nadzemní vedení NN

Sídlo společnosti:
F.A. Gerstnera 2151/6
370 49 České Budějovice
Společnost je zapsána
v Obchodním rejstříku
vedeném Krajským soudem
v Českých Budějovicích,
oddíl C., vložka 15066
IČ: 257 33 591
DIČ: CZ25733591

16051279

Ke stavbě a činnostem v ochranných pásmech (dále jen OP) nadzemního vedení, podzemního vedení nebo elektrických stanic je investor povinen zajistit si písemný souhlas ve smyslu § 46 odst. 11 zákona č. 458/2000 Sb., o podmínkách podnikání a výkonu státní správy v energetických odvětvích, v platném znění.

Vaše žádost byla předána na Regionální správu, která stanoví podmínky se stavbou a činností v OP zařízení distribuční soustavy v provozování ECD.

Při provádění zemních nebo jiných prací, které mohou ohrozit předmětné distribuční a sdělovací zařízení, jste povinni dle zákona č. 309/2006 Sb., a nařízení vlády č. 591/2006 Sb., učinit veškerá opatření, aby nedošlo ke škodám na rozvodném zařízení, na majetku nebo na zdraví osob elektrickým proudem, zejména tím, že bude zajištěno:

1. Zakreslení trasy nadzemního i podzemního vedení vyskytujícího se v zájmovém území do všech vyhotovení prováděcí dokumentace.
2. Vyřešení způsobu provedení případných křížovatek a souběhů uvažované stavby s distribučním a sdělovacím zařízením v projektové dokumentaci a musí odpovídat ČSN 33 2000-5-52, ČSN 73 6005 a PNE 33 3302.
3. Objednání přesného vytyčení distribuční sítě (trasy kabelu) v terénu a to nejméně 14 dnů před zahájením prací v blízkosti podzemního kabelového vedení. V případě, že nebude možné trasu kabelu bezpečně určit pomocí vytyčovacího zařízení, je investor zemních prací povinen provést v nezbytném rozsahu ruční odkrytí kabelu na určených místech podle pokynů zaměstnanců ECZR pro jednoznačné stanovení jeho polohy. **Vytyčení kabelů VN, NN zajistí Roman Precechtěl**, tel.: 58232-3806, email: roman.precechtel@eon.cz.
4. Uhrazení veškerých nákladů na práce vyvolané stavbou (hradí investor stavby), není-li písemnou dohodou stanoveno jinak.
5. Provádění zemních prací v ochranném pásmu kabelu výhradně klasickým ručním nářadím bez použití jakýchkoli mechanismů s nejvyšší opatrností, nebude-li provozovatelem zařízení stanoveno jinak.
6. Vhodné zabezpečení obnaženého kabelu (podložení, vyvěšení, ...), aby nedošlo k jeho poškození poruchou nebo nepovolanou osobou a označení výstražnými tabulkami, bude provedeno podle pokynů pracovníka ECZR. Další podmínky pro zabezpečení našeho zařízení si vyhradujeme při vytyčení nebo po jeho odkrytí.
7. Přizvání zástupce ECZR ke kontrole křížovatek a souběhů před záhozem výkopu. O kontrole bude proveden zápis do montážního

nebo stavebního deníku. Při nedodržení této podmínky, budou poruchy vzniklé na zařízení odstraňovány na náklady investora stavby.

8. Neporušení stability podpěrných bodů nadzemního vedení a nenarušení podzemního uzemňovacího vedení.
9. Neprodlené ohlášení jakéhokoliv poškození distribučního a sdělovacího zařízení v provozování ECD na telefonní číslo **800 22 55 77**.

Kontakty správců zařízení:

VVN	Správa vedení VVN, Ing. Tomáš Láška, tel.: 54514-1253, email: tomas.laska@eon.cz
VN+NN	Regionální správa, Jaroslav Hudeček, tel.: 58232-3824, email: jaroslav.hudecek@eon.cz

Pozor ! Vyjádření má platnost 12 měsíců tj. do 17.03.2016.

Upozorňujeme na možnou polohovou odchylku uloženého vedení od výkresové dokumentace.

Do přiložené a námi orazítované dokumentace jsme **informativně** zakreslili:

- světle modře čárkovaně nadzemní vedení VVN
- červeně plně podzemní vedení VN
- červeně čárkovaně nadzemní vedení VN
- zeleně plně podzemní vedení NN
- zeleně čárkovaně nadzemní vedení NN

Při vytýčení trasy zařízení i ke kontrole před záhozem a ke všem dalším jednáním s ECZR jako zástupcem ECD předložte toto vyjádření.

S přátelským pozdravem

E.ON Servisní, s.r.o.

E.ON Servisní, s.r.o.

F. A. Gerstnera 2151/6

370 49 České Budějovice

IČ: 25186213, DIČ: CZ25186213

113

Příloha: Orazítovaná situace s informativním zákresem.

AGERIS s.r.o.
Jeřábkova 1848/5
60200 Brno

naše značka
5001085370

vyřizuje
Eva Strnadová

datum
17.04.2015

Věc:

Dobrý den,
ve smyslu zákona č. 139/2002 Sb., §9, odst. 10, Vás žádáme o vyjádření k plánu společných zařízení (PSZ) pro
KoPÚ Vícov, zpracovaný firmou Ageris s.r.o., Jeřábkova 5, Brno.
K.ú. - p.č.: Plumlov , Soběsuky u Plumlova , Zdětín na Moravě , Ohrozim , Hamry , Stínava , Žbánov , Ptení , Vícov

Stavebník: Státní pozemkový úřad , Husinecká 1024/11a , 13000 Praha

Účel stanoviska: Ostatní

RWE GasNet, s.r.o., jako provozovatel distribuční soustavy (PDS) a technické infrastruktury, zastoupený RWE Distribuční služby, s.r.o., vydává toto stanovisko:

K PŘEDLOŽENÉ PD SDĚLUJEME TOTO NAŠE STANOVISKO Z POHLEDU DOTYKU NA PLYNÁRENSKÁ ZAŘÍZENÍ:

V zájmovém prostoru stavby dojde k dotyku s těmito plynárenskými zařízeními:

STL plynovod OCEL DN 150, Pení
STL plynovod OCEL DN 100, DN 50, PE d 63, Vícov + STL přípojky (viz. situace)

Při realizaci stavby požadujeme dodržet tyto podmínky:

V ochranném pásmu plynárenského zařízení nesmí být umísťovány žádné nadzemní stavby, prováděna skládka materiálu a výšková úprava terénu.

Inženýrské sítě:

- styk našeho zařízení se stavbou jiných inženýrských sítí řešit dle ČSN EN 1594 a TPG 702 04 (konkrétní podmínky určíme při konkrétních stavebních záměrech);

Výsadba stromů a keřů:

- stromy a keře nutno vysazovat mimo ochranné pásmo STL plynovodu - 2 m od STL plynovodu na obě strany;
- běžná zemědělská činnost bez omezení (neporušit orientační sloupky a ostatní případná nadzemní zařízení na trase);

Komunikace (polní cesty, silnice a chodníky):

- polní cesty, silnice a chodníky v souběhu s STL plynovodem vést mimo ochranné pásmo STL plynovodu (1 m od plynovodu);
- křížení komunikací za určitých podmínek lze realizovat (podmínky stanovíme v dalším stupni);

Oplocení:

- oplocení pozemku v souběhu s STL plynovodem provádět mimo ochranné pásmo STL plynovodu (1 m od plynovodu);

Odstavné plochy, parkoviště (otevřené):

- dodržet stávající niveletu na plynovodem, doporučujeme provést ze zámkové dlažby

VTL plynovod:

RWE Distribuční služby, s.r.o.

Plynárenská 499/1
657 02 Brno
T +420532221111
F +420545578571
E info_ds@rwe.cz
I www.rwe.cz
IČ: 27935311
DIČ: CZ27935311

Zapsán do obchodního rejstříku:
Krajský soud v Brně
oddíl C, vložka 57165
26.07.2007

Bankovní spojení:
ČSOB a.s.
Číslo účtu: 17837923
Kód banky: 0300

K Vašemu požadavku sdělujeme, že v k.ú. Vícov prochází vysokotlaký (dále jen VTL) plynovod DN 500, PN 25. Je protonutné činnost v uvedené lokalitě řešit dle zákona 458/2000 Sb., TPG 702 04 a ČSN EN 1594.

Při realizaci komplexní pozemkové úpravy a následných činnostech na pozemcích požadujeme dodržet následující podmínky:

- bezpečnostní pásmo VTL plynovodu DN 500 je 40 m na obě strany od plynovodu;
- ochranné pásmo VTL plynovodů je 4 m na obě strany od plynovodu;

Výstavba uzavřených objektů (RD, chaty, sklady, provozovny atd.):

- výstavbu uzavřených objektů provádět mimo bezpečnostní pásmo VTL plynovodu;

Sklady hořlavín ačerpací stanice PHM:

- sklady hořlavín, čerpací stanice PHM a podobné objekty situovat mimo bezpečnostní pásmo VTL plynovodu;

Inženýrské sítě:

- styk našeho zařízení se stavbou jiných inženýrských sítí řešit dle ČSN EN 1594 a TPG 702 04 (konkrétní podmínky určíme při konkrétních stavebních záměrech);

Výsadba stromů a keřů:

- stromy a keře nutno vysazovat mimo ochranné pásmo VTL plynovodu - 4 m od VTL plynovodu na obě strany;
- běžná zemědělská činnost bez omezení (neporušit orientační sloupky a ostatní případná nadzemní zařízení na trase);

Komunikace (polní cesty, silnice a chodníky):

- polní cesty, silnice a chodníky v souběhu s VTL plynovodem vést mimo ochranné pásmo VTL plynovodu (4 m od plynovodu);
- křížení komunikací za určitých podmínek lze realizovat (podmínky stanovíme v dalším stupni);

Oplocení:

- oplocení pozemku v souběhu s VTL plynovodem provádět mimo ochranné pásmo VTL plynovodu (4 m od plynovodu);

Odstavné plochy, parkoviště (otevřená):

- odstavné plochy a parkoviště umístit min. mimo ochranné pásmo VTL plynovodu (4 m od plynovodu).

Před zahájením činností na pozemcích je nutné naše zařízení vytyčit.

Regulační stanice:

Ve Vašem zájmovém území se nachází jeden technologický objekt vysokotlaké regulační stanice tlaku zemního plynu Vícov [*]: VTL obec (dále jen RS), včetně přívodního el. kabelu nn pro tuto RS.

Při realizaci komplexní pozemkové úpravy a následných činnostech na pozemcích požadujeme dodržet následující podmínky:

Dle zákona č. 458/2000, § 68 a § 69 je ochranné pásmo výše uvedené RS 4 m a bezpečnostní pásmo 10 m od půdorysu objektu všemi směry, ochranné pásmo kabelových přípojek nn upravuje § 46.

Při pracích v blízkosti RS (vyhrazeného plynového zařízení) a s ním souvisejícího el. zařízení, je nutné dodržet prostorovou normu ČSN 736005, energetický zákon č. 458/2000 Sb. a nařízení vlády č. 591/2006.

Před zahájením činností na pozemcích je nutné naše zařízení vytyčit.

Informace o poskytnutí polohy stávajících plynárenských zařízení v digitální podobě získáte na adrese: www.rwe-distribuce.cz/cs/zadost-o-vektorova-data/.

Projektovou dokumentaci pro další stupeň řízení, s konkrétním stavebním záměrem a se zakresleným plynárenským zařízením a související el. zařízením, požadujeme předložit k odsouhlasení.

Plynárenské zařízení je dle ust. § 2925 zákona č. 89/2012 Sb., občanského zákoníku, provozováno jako zařízení zvláště nebezpečné a z tohoto důvodu je chráněno ochranným pásmem dle zákona č. 458/2000 Sb. ve znění pozdějších předpisů.

Nedodržení podmínek uvedených v tomto stanovisku zakládá odpovědnost stavebníka za vzniklé škody.

Ochranným pásmem se rozumí souvislý prostor v bezprostřední blízkosti plynárenského zařízení, který činí:

- a) u nízkotlakých a středotlakých plynovodů a plynovodních přípojek, jimiž se rozvádí plyn v zastavěném území obce 1 m na obě strany od půdorysu,
- b) u ostatních plynovodů a plynovodních přípojek 4 m na obě strany od půdorysu,
- c) u technologických objektů 4 m od půdorysu

Při realizaci uvedené stavby budou dodrženy podmínky pro provádění stavební činnosti v ochranném pásmu plynárenského zařízení:

- 1) Za stavební činnosti se pro účely tohoto stanoviska považují všechny činnosti prováděné v ochranném pásmu plynárenského zařízení (tzn. i bezvýkopové technologie).
- 2) Stavební činnosti v ochranném pásmu plynárenského zařízení je možné realizovat pouze při dodržení podmínek stanovených v tomto stanovisku. Nebudou-li tyto podmínky dodrženy, budou stavební činnosti, popř. úpravy terénu prováděné v ochranném pásmu plynárenského zařízení považovány dle § 68 zákona č.458/2000 Sb. ve znění pozdějších předpisů za činnost bez našeho předchozího souhlasu. Při každé změně projektu nebo stavby (zejména trasy navrhovaných inženýrských sítí) je nutné požádat o nové stanovisko k této změně.
- 3) Před zahájením stavební činnosti v ochranném pásmu plynárenských zařízení bude provedeno vytyčení trasy a přesné určení uložení plynárenského zařízení. Vytyčení trasy provede příslušná provozní oblast (formulář a kontakt naleznete na www.rwe-ds.cz nebo Zákaznická linka 840 11 33 55). Při žádosti uvede žadatel naši značku (číslo jednací) uvedenou v úvodu tohoto stanoviska. O provedeném vytyčení trasy bude sepsán protokol. Přesné určení uložení plynárenského zařízení je povinen provést stavebník na svůj náklad. Bez vytyčení trasy a přesného určení uložení plynárenského zařízení stavebníkem nesmí být vlastní stavební činnosti zahájeny. Vytyčení plynárenského zařízení považujeme za zahájení činnosti stavebníka v ochranném pásmu plynárenského zařízení.
- 4) Bude dodržena mj. ČSN 73 6005, TPG 702 04, zákon č.458/2000 Sb. ve znění pozdějších předpisů, případně další předpisy související s uvedenou stavbou.
- 5) Pracovníci provádějící stavební činnosti budou prokazatelně seznámeni s polohou plynárenského zařízení, rozsahem ochranného pásma a těmito podmínkami.
- 6) Při provádění stavební činnosti v ochranném pásmu plynárenského zařízení, vč. přesného určení uložení plynárenského zařízení je investor povinen učinit taková opatření, aby nedošlo k poškození plynárenského zařízení nebo ovlivnění jeho bezpečnosti a spolehlivosti provozu. Nebude použito nevhodného nářadí, zemina bude těžena pouze ručně bez použití pneumatických, elektrických, bateriových a motorových nářadí.
- 7) Odkryté plynárenské zařízení bude v průběhu nebo při přerušení stavební činnosti řádně zabezpečeno proti jeho poškození.
- 8) V případě použití bezvýkopových technologií (např. protlaku) bude před zahájením stavební činnosti provedeno úplné obnažení plynárenského zařízení v místě křížení na náklady stavebníka. V případě, že nebude tato podmínka dodržena, nesmí být použita bezvýkopová technologie.
- 9) Stavebník je povinen neprodleně oznámit každé i sebemenší poškození plynárenského zařízení (vč. izolace, signalizačního vodiče, výstražné fólie atd.) na telefon 1239.
- 10) Před provedením zásypu výkopu v ochranném pásmu plynárenského zařízení bude provedena kontrola dodržení podmínek stanovených pro stavební činnosti v ochranném pásmu plynárenského zařízení a kontrola plynárenského zařízení. Kontrolu provede příslušná provozní oblast (formulář a kontakt naleznete na www.rwe-ds.cz nebo Zákaznická linka 840 11 33 55). Při žádosti uvede žadatel naši značku (číslo jednací) uvedenou v úvodu tohoto stanoviska. Povinnost kontroly se vztahuje i na plynárenské zařízení, které nebylo odhaleno. O provedené kontrole bude sepsán protokol. Bez provedené kontroly nesmí být plynovodní zařízení zasypáno. V případě, že nebudou dodrženy výše uvedené podmínky, je stavebník povinen na základě výzvy provozovatele PZ, nebo jeho zástupce doložit průkaznou dokumentaci o nepoškození PZ během výstavby-nebo provést na své náklady kontrolní sondy v místě styku stavby s PZ.
- 11) Plynárenské zařízení bude před zásypem výkopu řádně podsypáno a obsypáno těženým pískem, zhutněno a

bude osazena výstražná fólie žluté barvy, vše v souladu s ČSN EN 12007-1-4, TPG 702 01, TPG 702 04.

12) Neprodleně po skončení stavební činnosti budou řádně osazeny všechny poklopy a nadzemní prvky plynárenského zařízení.

13) Poklopy uzávěrů a ostatních armatur na plynárenském zařízení vč. hlavních uzávěrů plynu (HUP) na odběrném plynovém zařízení udržovat stále přístupné a funkční po celou dobu trvání stavební činnosti,

14) Případné zřizování staveniště, skladování materiálů, stavebních strojů apod. bude realizováno mimo ochranné pásmo plynárenského zařízení (není-li ve stanovisku uvedeno jinak),

15) Bude zachována hloubka uložení plynárenského zařízení (není-li ve stanovisku uvedeno jinak),

16) Při použití nákladních vozidel, stavebních strojů a mechanismů zabezpečit případný přejezd přes plynárenské zařízení uložení panelů v místě přejezdu plynárenského zařízení.

Platí pouze pro území vyznačené v příloze tohoto stanoviska a to 24 měsíců ode dne jeho vydání.

V případě dotčení pozemku v majetku RWE kontaktujte prosím RWE GasNet, s.r.o. Kontakt naleznete na adrese www.rwe-distribuce.cz/cs/kontakt-system/, činnost "Smluvní vztahy - pozemky a budovy plynárenských zařízení", případně na Zákaznické lince 840 11 33 55.

Za správnost a úplnost dokumentace předložené s žádostí včetně jejího souladu s platnými předpisy plně zodpovídá její zpracovatel. Stanovisko nenahrazuje případná další stanoviska k jiným částem stavby.

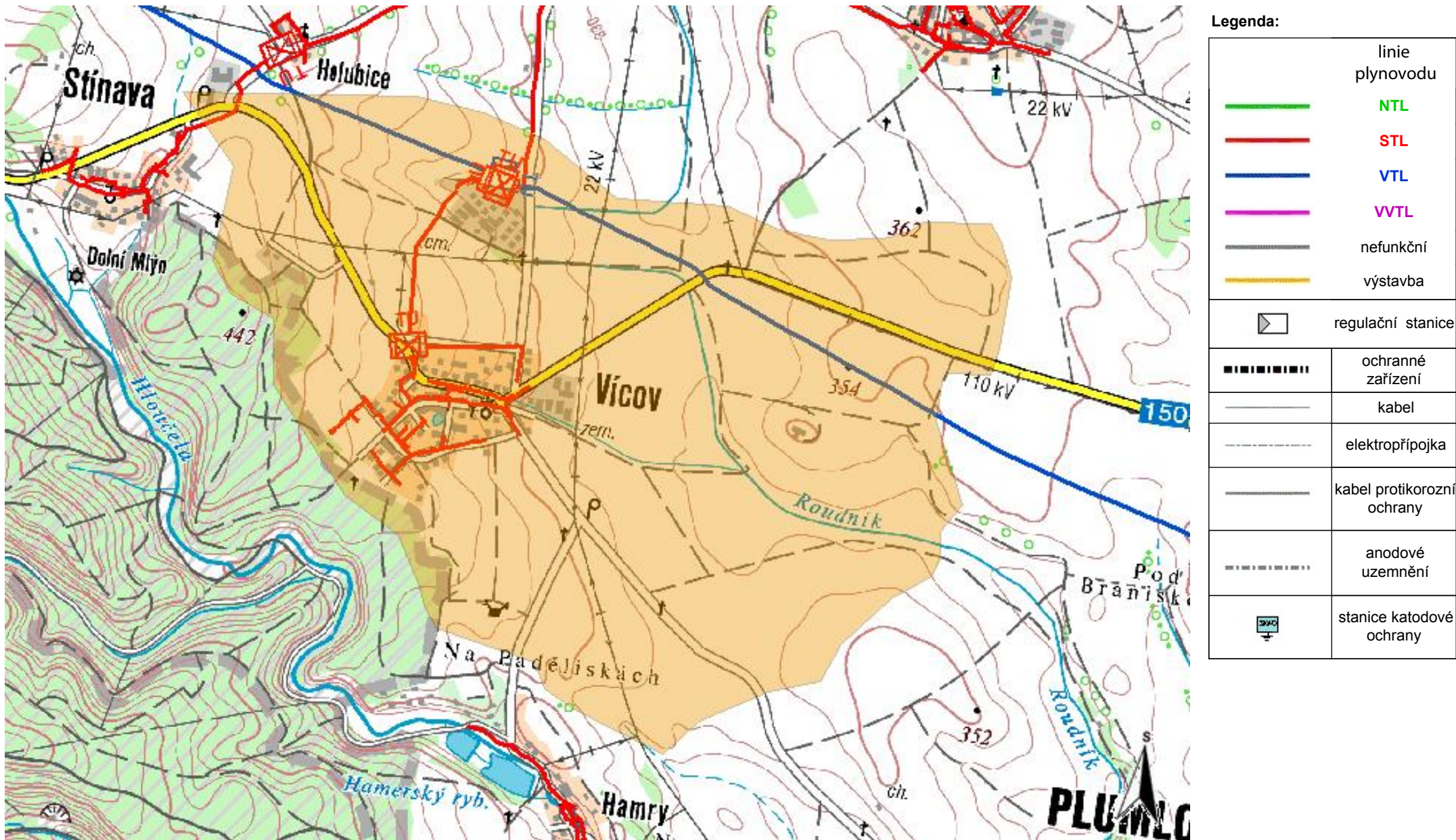
V případě další korespondence nebo jednání (např. změna stavby) uvádějte naši značku - 5001085370 a datum tohoto stanoviska. Kontakty jsou k dispozici na www.rwe-ds.cz nebo Zákaznická linka 840 11 33 55.

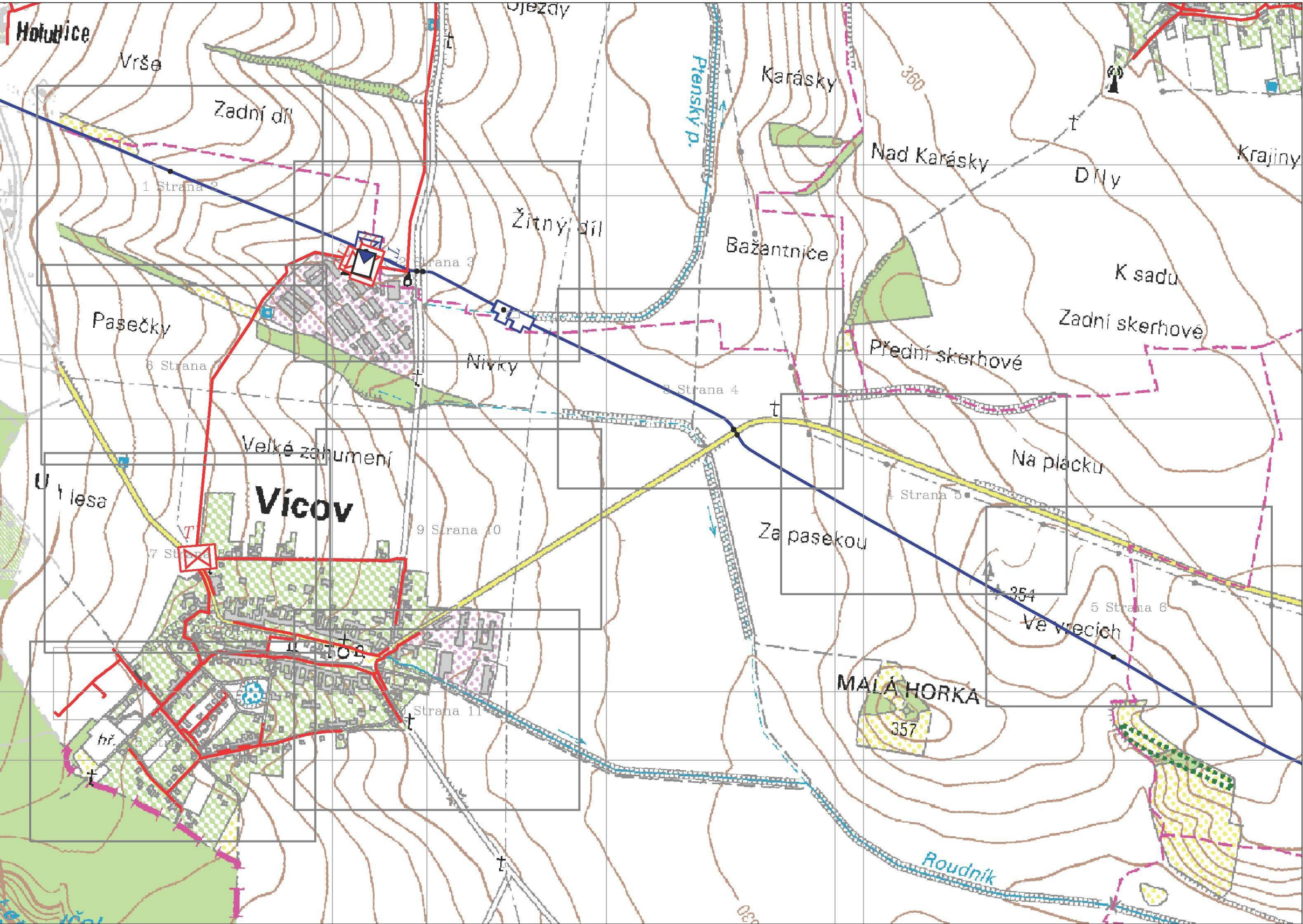
Eva Strnadová
technik externích požadavků
odbor zpracování externích požadavků
RWE Distribuční služby, s.r.o.
+420495060562
eva.strnadova@rwe.cz














Přílohy: Orientační zakres plynárenského zařízení, Detailní zakres plynárenského zařízení, Ověřená příloha žadatele

Příloha: Orientační zakres plynárenského zařízení. Tato příloha je nedílnou součástí stanoviska č. 5001085370 ze dne 17.04.2015.

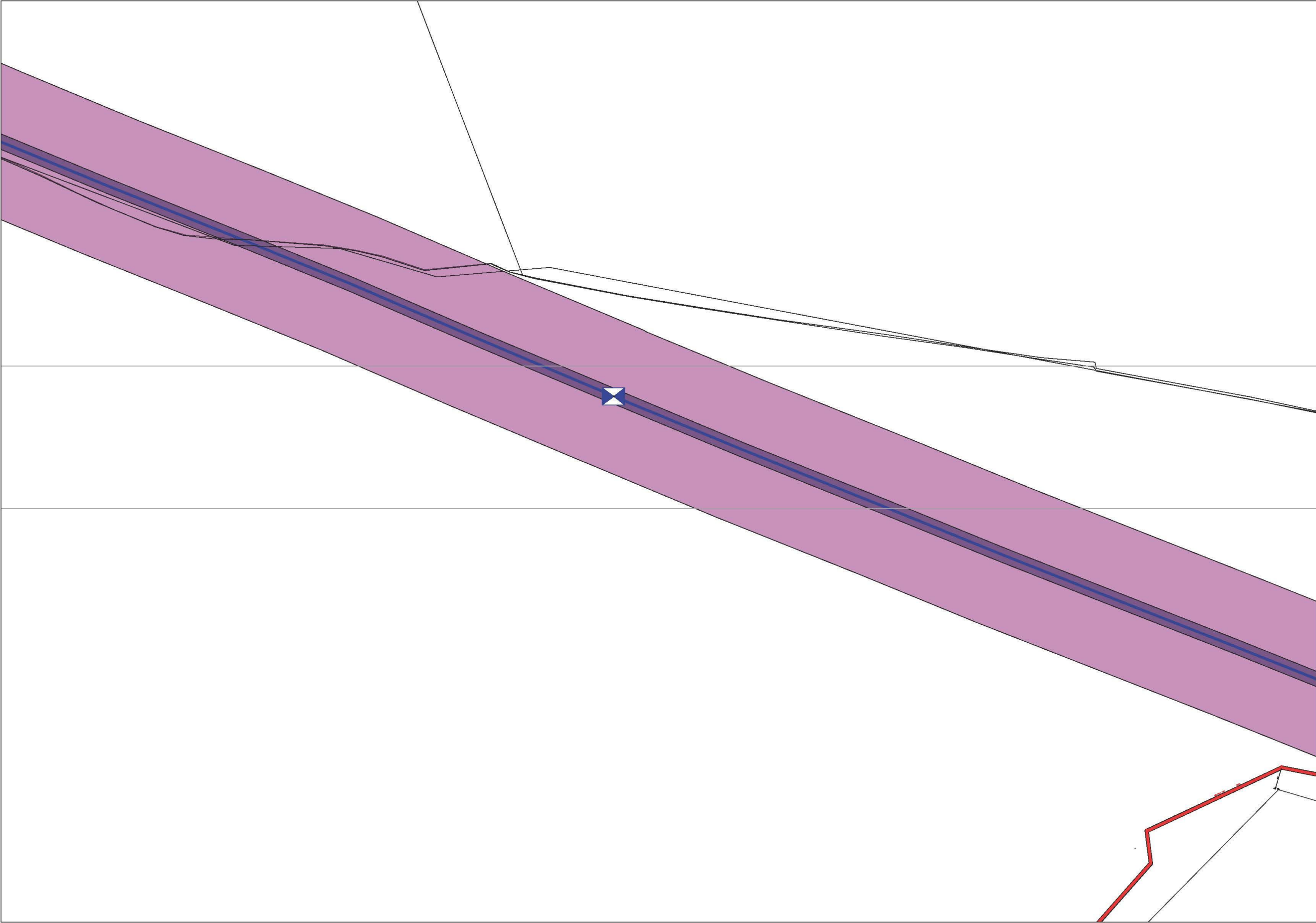
Provozovatel DS: RWE GasNet, s.r.o.; Stavebník: Státní pozemkový úřad , Husinecká 1024/11a , 13000 Praha. K.ú.: Plumlov , Soběsuky u Plumlova , Zdětín na Moravě , Ohrozim , Hamry , Stínava , Žbánov , Ptení , Vícov.





Legenda:	
	linie plynovodu NTL
	STL
	VTL
	WVTL
	nefunkční
	výstavba
	regulační stanice
	ochranné zařízení
	kabel
	elektropřipojka
	kabel protikorozi ochrany
	anodové uzemnění
	stanice katodové ochrany

Provozovatel DS: RWE GasNet, s.r.o.; Stavebník: Státní pozemkový úřad , Husinecká 1024/11a , 13000 Praha. K.ú.: Plumlov , Soběsuky u Plumlova , Zdětín na Moravě , Ohrozim , Hamry , Stínava , Žbánov , Ptení , Vícov.



Legenda:

linie plynovodu	
	NTL
	STL
	VTL
	WVTL
	nefunkční
	výstavba
	regulační stanice
	ochranné zařízení
	kabel
	elektropřípojka
	kabel protikorozní ochrany
	anodové uzemnění
	stanice katodové ochrany

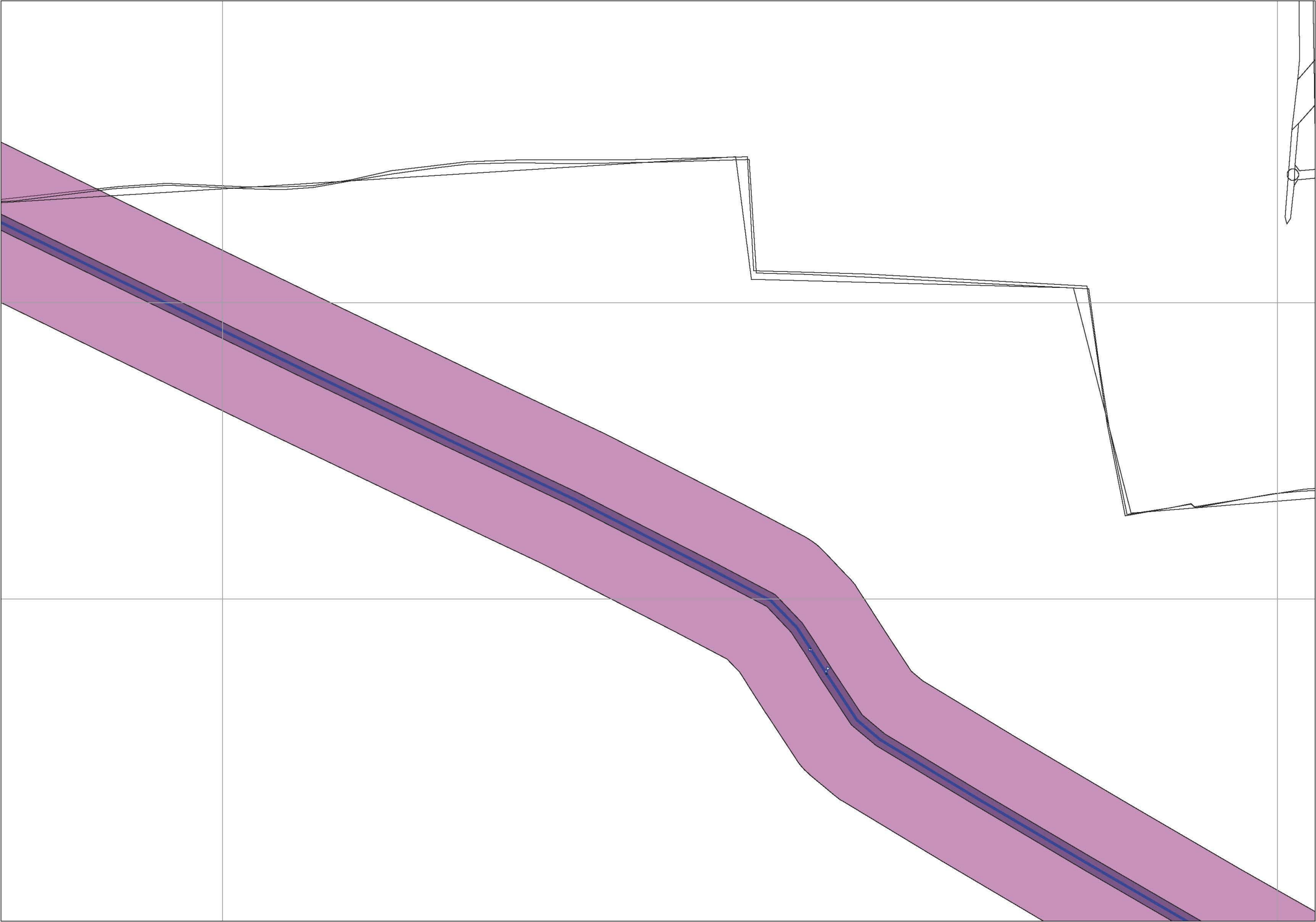
Provozovatel DS: RWE GasNet, s.r.o.; Stavebník: Státní pozemkový úřad , Husinecká 1024/11a , 13000 Praha. K.ú.: Plumlov , Soběsuky u Plumlova , Zdětín na Moravě , Ohrozim , Hamry , Stínava , Žbánov , Ptení , Vícov.



Legenda:

	linie plynovodu
	NTL
	STL
	VTL
	VCTL
	nefunkční
	výstavba
	regulační stanice
	ochranné zařízení
	kabel
	elektropřípojka
	kabel protikoroziční ochrany
	anodové uzemnění
	stanice katodové ochrany

Provozovatel DS: RWE GasNet, s.r.o.; Stavebník: Státní pozemkový úřad , Husinecká 1024/11a , 13000 Praha. K.ú.: Plumlov , Soběsuky u Plumlova , Zdětín na Moravě , Ohrozim , Hamry , Stínava , Žbánov , Ptení , Vícov.

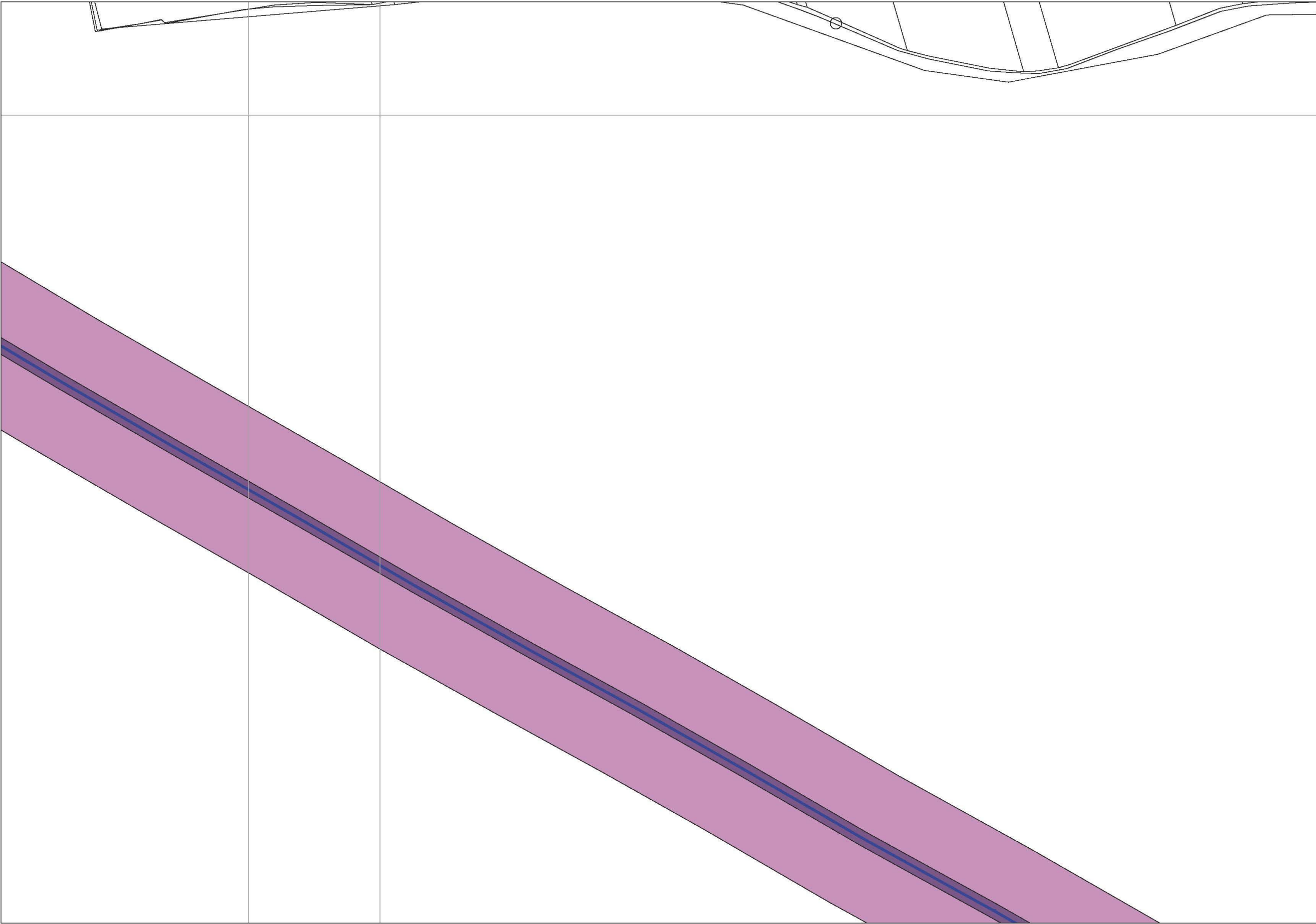


Legenda:















linie plynovodu	
	NTL
	STL
	VTL
	VCTL
	nefunkční
	výstavba
	regulační stanice
	ochranné zařízení
	kabel
	elektropřipojka
	kabel protikorozní ochrany
	anodové uzemnění
	stanice katodové ochrany

Příloha: Detailní zakres plynárenského zařízení. Tato příloha je nedílnou součástí stanoviska č. 5001085370 ze dne 17.04.2015.

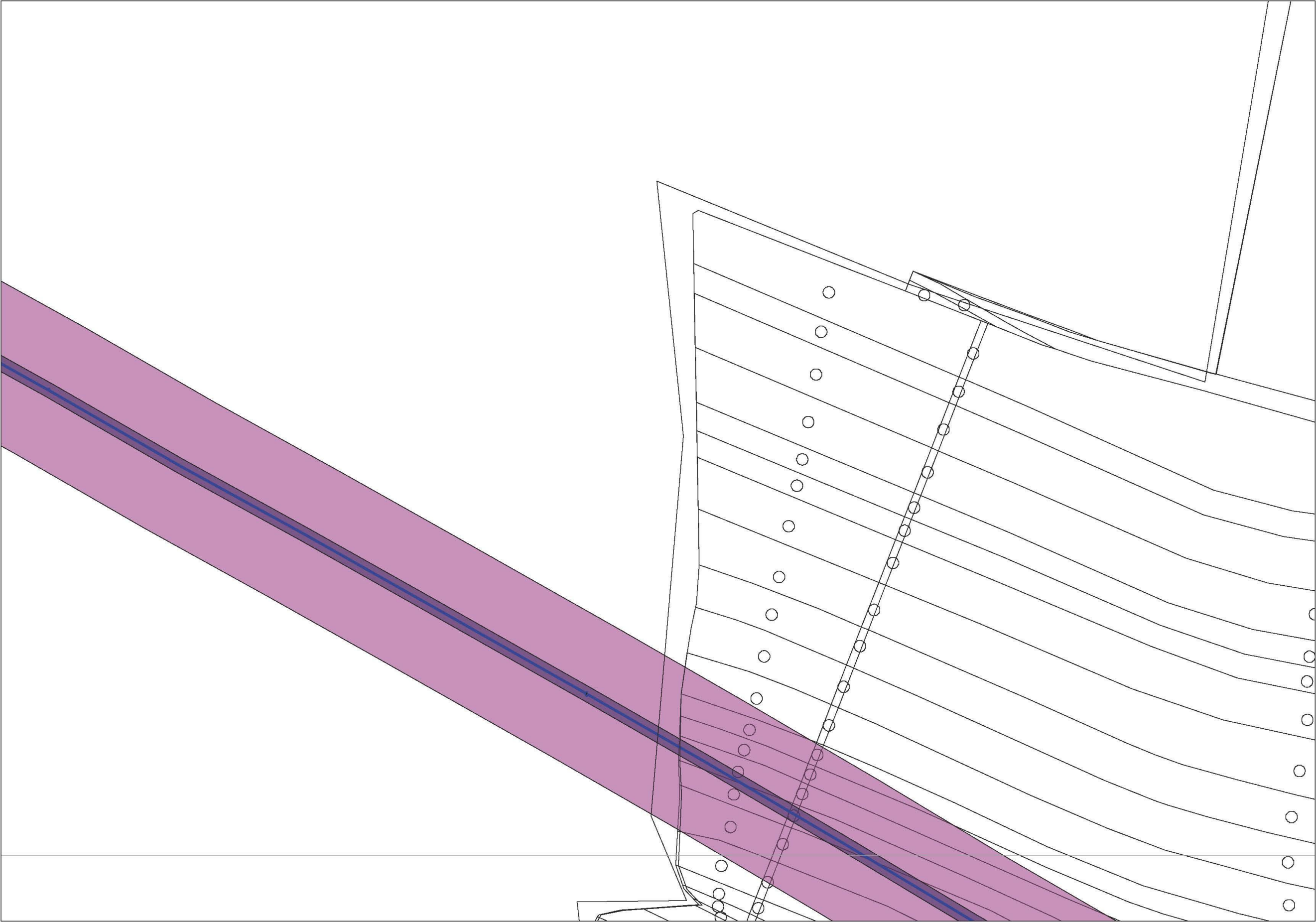
Provozovatel DS: RWE GasNet, s.r.o.; Stavebník: Státní pozemkový úřad , Husinecká 1024/11a , 13000 Praha. K.ú.: Plumlov , Soběsuky u Plumlova , Zdětín na Moravě , Ohrozim , Hamry , Stínava , Žbánov , Ptení , Vícov.

















Legenda:

	linie plynovodu
	NTL
	STL
	VTL
	WTL
	nefunkční
	výstavba
	regulační stanice
	ochranné zařízení
	kabel
	elektropřípojka
	kabel protikorozní ochrany
	anodové uzemnění
	stanice katodové ochrany


Provozovatel DS: RWE GasNet, s.r.o.; Stavebník: Státní pozemkový úřad , Husinecká 1024/11a , 13000 Praha. K.ú.: Plumlov , Soběsuky u Plumlova , Zdětín na Moravě , Ohrozim , Hamry , Stínava , Žbánov , Ptení , Vícov.



Legenda:

	linie plynovodu
	NTL
	STL
	VTL
	WTL
	nefunkční
	výstavba
	regulační stanice
	ochranné zařízení
	kabel
	elektropřípojka
	kabel protikorozní ochrany
	anodové uzemnění
	stanice katodové ochrany

Provozovatel DS: RWE GasNet, s.r.o.; Stavebník: Státní pozemkový úřad , Husinecká 1024/11a , 13000 Praha. K.ú.: Plumlov , Soběsuky u Plumlova , Zdětín na Moravě , Ohrozim , Hamry , Stínava , Žbánov , Ptení , Vícov.



Legenda:	
linie plynovodu	
	NTL
	STL
	VTL
	WVTL
	nefunkční
	výstavba
	regulační stanice
	ochranné zařízení
	kabel
	elektropřípojka
	kabel protikorozní ochrany
	anodové uzemnění
	stanice katodové ochrany

Provozovatel DS: RWE GasNet, s.r.o.; Stavebník: Státní pozemkový úřad , Husinecká 1024/11a , 13000 Praha. K.ú.: Plumlov , Soběsuky u Plumlova , Zdětín na Moravě , Ohrozim , Hamry , Stínava , Žbánov , Ptení , Vícov.

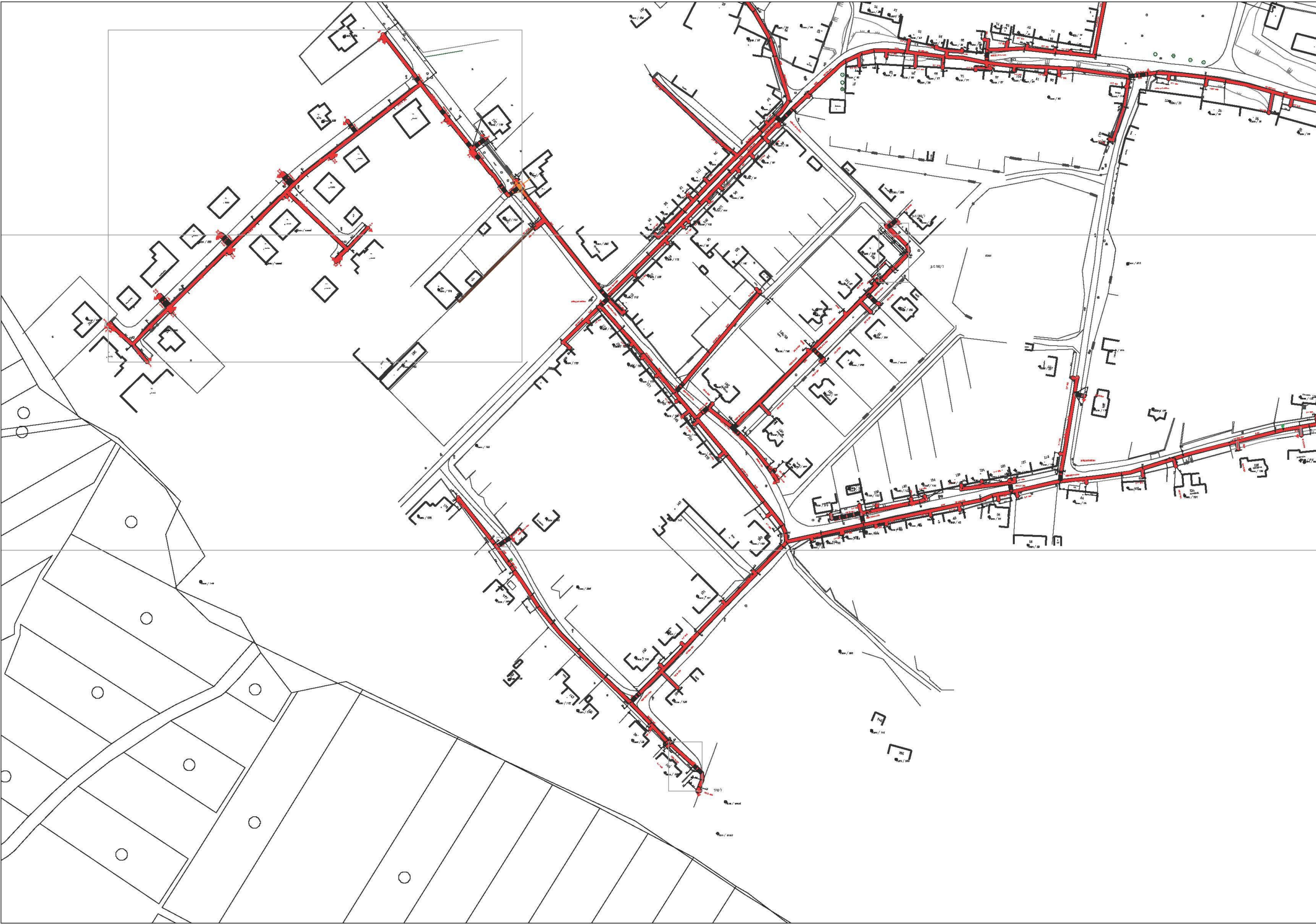


Legenda:

	linie plynovodu
	NTL
	STL
	VTL
	WTL
	nefunkční
	výstavba
	regulační stanice
	ochranné zařízení
	kabel
	elektropřipojka
	stanice katodové ochrany
	anodové uzemnění

Příloha: Detailní zákres plynárenského zařízení. Tato příloha je nedílnou součástí stanoviska č. 5001085370 ze dne 17.04.2015.

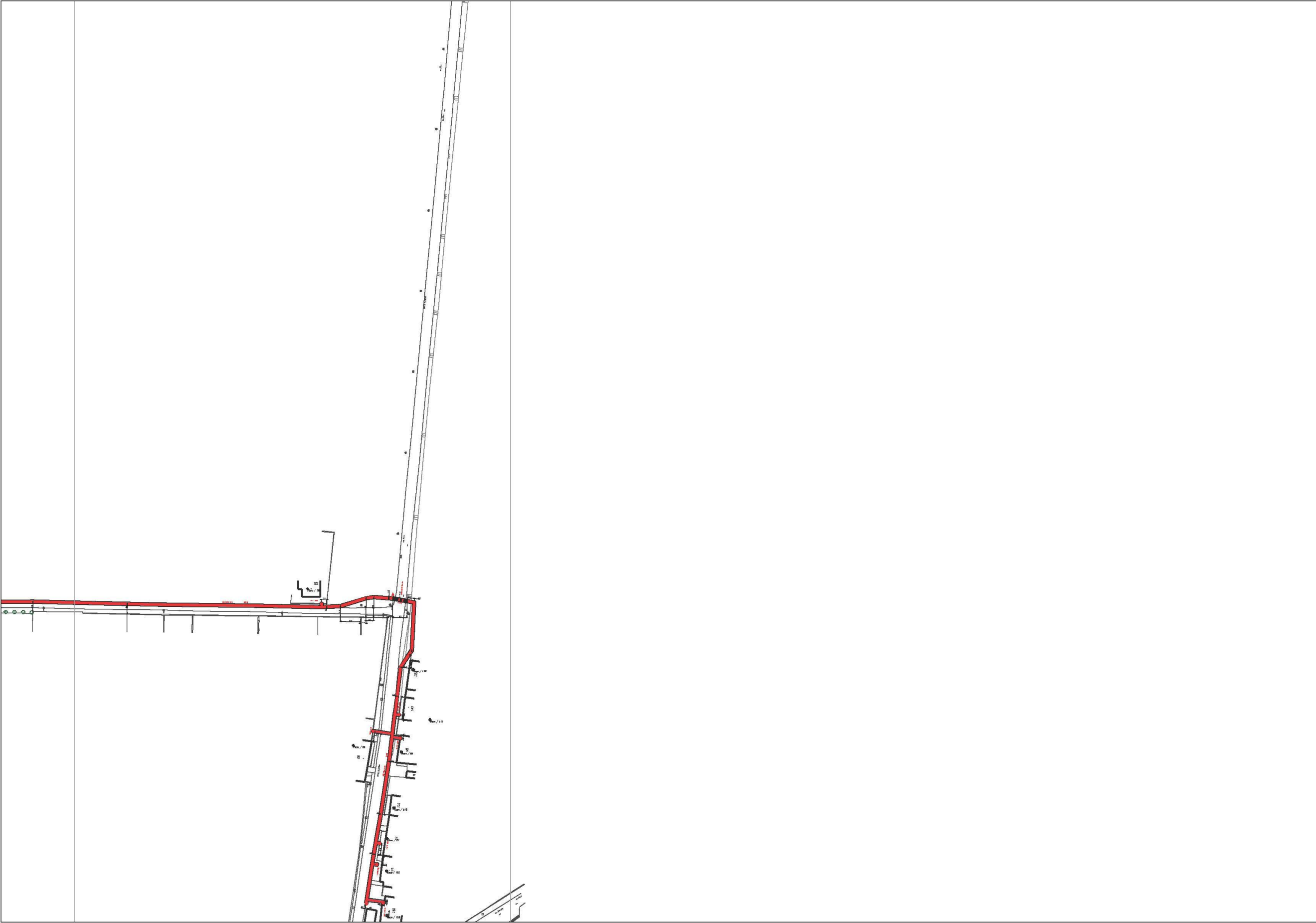
Provozovatel DS: RWE GasNet, s.r.o.; Stavebník: Státní pozemkový úřad , Husinecká 1024/11a , 13000 Praha. K.ú.: Plumlov , Soběsuky u Plumlova , Zdětín na Moravě , Ohrozim , Hamry , Stínava , Žbánov , Ptení , Vícov.



Legenda:

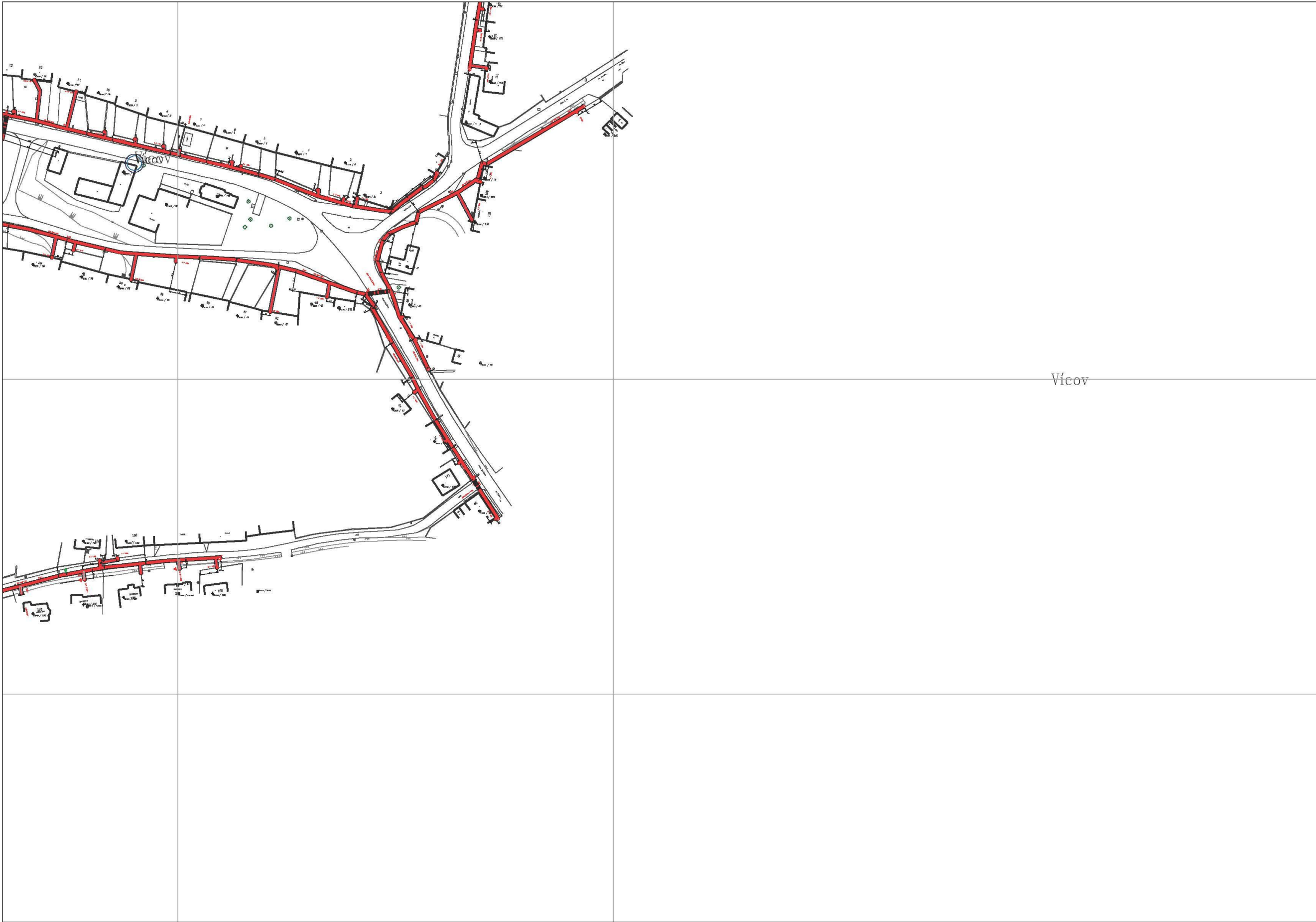
	linie plynovodu
	NTL
	STL
	VTL
	WTL
	nefunkční
	výstavba
	regulační stanice
	ochranné zařízení
	kabel
	elektropřípojka
	kabel protikoroziční ochrany
	anodové uzemnění
	stanice katodové ochrany

Provozovatel DS: RWE GasNet, s.r.o.; Stavebník: Státní pozemkový úřad , Husinecká 1024/11a , 13000 Praha. K.ú.: Plumlov , Soběsuky u Plumlova , Zdětín na Moravě , Ohrozim , Hamry , Stínava , Žbánov , Ptení , Vícov.



Legenda:	
linie plynovodu	
	NTL
	STL
	VTL
	WVTL
	nefunkční
	výstavba
	regulační stanice
	ochranné zařízení
	kabel
	elektropřípojka
	kabel protikorozní ochrany
	anodové uzemnění
	stanice katodové ochrany

Provozovatel DS: RWE GasNet, s.r.o.; Stavebník: Státní pozemkový úřad , Husinecká 1024/11a , 13000 Praha. K.ú.: Plumlov , Soběsuky u Plumlova , Zdětín na Moravě , Ohrozim , Hamry , Stínava , Žbánov , Ptení , Vícov.



Legenda:	
linie plynovodu	
	NTL
	STL
	VTL
	WVTL
	nefunkční
	výstavba
	regulační stanice
	ochranné zařízení
	kabel
	elektropřípojka
	kabel protikorozní ochrany
	anodové uzemnění
	stanice katodové ochrany



VAK
svazku obcí Plumlov Vícov
ul. Rudé armády č. 302, 798 03 PLUMLOV

Ing. Pavel Svoboda
Ageris s.r.o.
Jeřábkova 5
602 00 Brno

č.j. 02-15 Za

vyřizuje: Ing. Aleš Zapletal

Plumlov 17.4.2015

Věc: Vyjádření k „Plánu společných zařízení“ (PSZ) pro KoPÚ Vícov

VAK svazek obcí Plumlov-Vícov je provozovatelem vodárenské infrastruktury v obcích Plumlov a Vícov. Na k.ú. Vícov se nalézá RVS obce Více, ÚV a ČS Vícov a VDJ Vícov. Součástí námi provozované infrastruktury je rovněž přiváděcí řad z vodního zdroje „Pohodí“ a zásobovací řad z ČS a ÚV Vícov pro Město Plumlov, který slouží pro zásobování města Plumlov.

Projektant: Ing. Pavel Svoboda, Ageris s.r.o., Brno

VAK svazku obcí Plumlov - Vícov, jako provozovatel vodárenské infrastruktury v obci Plumlov nemá výhrady k předloženému „Plánu společných zařízení“ za předpokladu dodržení našich následujících podmínek:

1. V **Plánu společných zařízení** musí být zakresleny všechny přiváděcí a zásobovací řady vodovodu a to nejen z vodního zdroje Pohodlí, ale i výtlačný řad do VDJ Vícov a zásobovací řad pro město Plumlov a nové rozvody RVS Vícov, včetně ochranných pásem vodovodního potrubí, které mohou být zpracovány plánem **PSZ** dotčeny.
2. V ochranných pásmech vodovodu nebudou v Plánu společných zařízení navrženy žádná opatření sloužící ke zpřístupnění pozemků (polní cesty), protierozní a vodohospodářská opatření (svodné příkopy ...), které by mohly ovlivnit funkčnost a spolehlivost zařízení, případně ovlivnit výšku krytí vodovodu, způsobit poškození vodárenského zařízení, ohrozit možnost provedení kontrol, údržby a případných oprav vodárenského zařízení a vyvolat nutnost provedení případných přeložek vodovodu v zájmové lokalitě.
3. Veškeré plánované zemní práce v ochranných pásmech vodovodu musí být vždy předem projednány a odsouhlaseny s vlastníkem vodovodu (Město Plumlov a Obec Vícov) a provozovatelem vodovodu (VAK svazek obcí Plumlov – Vícov). Při realizaci **PSZ** a zemních prací v blízkosti ochranného pásma vodárenského zařízení je možné provádět pouze takové činnosti, které neovlivní funkčnost a spolehlivost vodárenského zařízení.
4. Před zahájením zemních prací vyzve odpovědný zástupce zhotovitele provozovatele k vytýčení vodárenských zařízení a ke stanovení konkrétních podmínek, za kterých je možné zemní práce v blízkosti vodárenského zařízení provádět. (Ing. Aleš Zapletal, tel.: 777 786 700)

Za předpokladu dodržení našich podmínek nemáme výhrady ke schválení Plánu společných zařízení pro obec Vícov.

VAK
svazku obcí
PLUMLOV – VÍCOV
798 03 PLUMLOV, ul. Rudé armády 302
IČO: 47921196 DIČ: CZ47921196
Reg. číslo: Prostějov 11. 12. 2009/03-538
Vedoucí VAK s.o. Plumlov Vícov
Ing. Aleš Zapletal

telefon: 582 393 436
email: vakplumlov@v Iny.cz

bank. spojení: č.ú. 863289060277/0100

DIČ: CZ 47921196
IČO: 47921196



**vyjádření o existenci sítě elektronických komunikací
a všeobecné podmínky ochrany sítě elektronických komunikací
společnosti O2 Czech Republic a.s.**

vydané podle § 101 zákona č. 127/2005 Sb., o elektronických komunikacích a o změně některých souvisejících zákonů (zákon o elektronických komunikacích), ve znění pozdějších předpisů a § 161 zákona č. 183/2006 Sb., o územním plánování a stavebním řádu (stavební zákon) či dle dalších příslušných právních předpisů

Číslo jednací: 552065/15

Číslo žádosti: 0115 322 475

Důvod vydání Vyjádření: Pozemkové úpravy

Platnost tohoto Vyjádření končí dne: 16. 3. 2017.

Žadatel	Ageris, s.r.o., kontaktní osoba: Ageris, s.r.o., Jeřábkova 5, Brno, 60200	
Stavebník	-- neuvedeno --, -- neuvedeno --, 0	
Název akce	Plán společných zařízení v k.ú. Vícov	
Zájmové území	Okres	Prostějov, Vyškov
	Obec	Ohrozim, Plumlov, Ptení, Stínava, Vícov, Zdětín
	Kat. území / č. parcely	Žbánov; Zdětín na Moravě; Vícov; Stínava; Ptení; Soběsuky u Plumlova; Plumlov; Hamry; Ohrozim

Žadatel shora označenou žádostí určil a vyznačil zájmové území, jakož i stanovil důvod pro vydání Vyjádření o existenci sítě elektronických komunikací a Všeobecných podmínek ochrany sítě elektronických komunikací společnosti O2 Czech Republic a.s. (dále jen *Vyjádření*).

Na základě určení a vyznačení zájmového území žadatelem a na základě stanovení důvodu pro vydání *Vyjádření* vydává společnost O2 Czech Republic a.s. následující *Vyjádření*:

Ve vyznačeném zájmovém území se nachází síť elektronických komunikací společnosti O2 Czech Republic a.s. (dále jen SEK) nebo její ochranné pásmo.

Existence a poloha SEK je zakreslena v příloženém výřezu/výřezech z účelové mapy *SEK* společnosti *O2 Czech Republic a.s.*. Ochranné pásmo *SEK* je v souladu s ustanovením § 102 zákona č. 127/2005 Sb., o elektronických komunikacích a o změně některých souvisejících zákonů stanoveno rozsahem 1,5 m po stranách krajního vedení *SEK* a není v příloženém výřezu/výřezech z účelové mapy *SEK* společnosti *O2 Czech Republic a.s.* vyznačeno (dále jen *Ochranné pásmo*).

(1) *Vyjádření* je platné pouze pro zájmové území určené a vyznačené žadatelem, jakož i pro důvod vydání *Vyjádření* stanovený žadatelem v žádosti.

Vyjádření pozbývá platnosti uplynutím doby platnosti v tomto *Vyjádření* uvedeně, změnou rozsahu zájmového území či změnou důvodu vydání *Vyjádření* uvedeného v žádosti, nesplněním povinnosti stavebníka dle bodu (3) tohoto *Vyjádření*, a nebo pokud se žadatel či stavebník bezprostředně před zahájením realizace stavby ve vyznačeném zájmovém území prokazatelně neujistí u společnosti O2 Czech Republic a.s. o tom, zda toto *Vyjádření* v době bezprostředně předcházející zahájení realizace stavby ve vyznačeném zájmovém území stále odpovídá skutečnosti, to vše v závislosti na tom, která ze skutečností rozhodná pro pozbytí platnosti tohoto *Vyjádření* nastane nejdříve.



Číslo jednací: 552065/15

Číslo žádosti: 0115 322 475

(2) Podmínky ochrany SEK jsou stanoveny v tomto Vyjádření a ve Všeobecných podmínkách ochrany SEK společnosti O2 Czech Republic a.s., které jsou nedílnou součástí tohoto Vyjádření. Stavebník, nebo jím pověřená třetí osoba je povinen řídit se těmito Všeobecnými podmínkami ochrany SEK společnosti O2 Czech Republic a.s.

(3) Stavebník, nebo jím pověřená třetí osoba, je povinen **pouze pro případ, že**

i) existence a poloha SEK, jež je zakreslena v přiloženém výřezu/výřezech z účelové mapy SEK společnosti O2 Czech Republic a.s.;

ii) toto Vyjádření, včetně Všeobecných podmínek ochrany SEK;

nepředstavuje dostatečnou informaci pro záměr, pro který podal shora označenou žádost nebo pro zpracování projektové dokumentace stavby, která koliduje se SEK, nebo zasahuje do Ochranného pásma SEK, , vyzvat písemně společnost O2 Czech Republic a.s. k upřesnění konkrétních podmínek ochrany SEK, a to prostřednictvím zaměstnance společnosti O2 Czech Republic a.s. pověřeného ochranou sítě - **Aleš Pokorný, tel.: 541 132 698, 606 613 871, e-mail: ales.pokorny@o2.cz nebo Vlastimil Lepies, tel.: 602 445 876, e-mail: vlastimil.lepies@o2.cz** (dále jen

~~(4)~~ **Přeložení SEK zajistí její vlastník, společnost O2 Czech Republic a.s..** Stavebník, který vyvolal překládku SEK je dle ustanovení § 104 odst. 17 zákona č. 127/2005 Sb., o elektronických komunikacích a o změně některých souvisejících zákonů povinen uhradit společnosti O2 Czech Republic a.s. veškeré náklady na nezbytné úpravy dotčeného úseku SEK, a to na úrovni stávajícího technického řešení.

(5) Pro účely přeložení SEK dle bodu (4) tohoto Vyjádření je stavebník povinen uzavřít se společností O2 Czech Republic a.s. Smlouvu o realizaci překládky SEK.

(6) Společnost O2 Czech Republic a.s. prohlašuje, že žadateli byly pro jím určené a vyznačené zájmové území poskytnuty veškeré, ke dni podání shora označené žádosti, dostupné informace o SEK.

(7) Žadateli převzetím tohoto Vyjádření vzniká povinnost poskytnuté informace a data užít pouze k účelu, pro který mu byla tato poskytnuta. Žadatel není oprávněn poskytnuté informace a data rozmnožovat, rozšiřovat, pronajímat, půjčovat či jinak užívat bez souhlasu společnosti O2 Czech Republic a.s.. V případě porušení těchto povinností vznikne žadateli odpovědnost vyplývající z platných právních předpisů, zejména předpisů práva autorského.

V případě dotazů k Vyjádření lze kontaktovat společnost O2 Czech Republic a.s. na asistenční lince 14 111.

Přílohami Vyjádření jsou:

- Všeobecné podmínky ochrany SEK společnosti O2 Czech Republic a.s.
- Informace k vytyčení SEK
- Další přílohy (specifikace, počet listů atp.)
 - 1:1000 Výřez z digitální dokumentace SEK 10x A3
 - 1:10000 Přehledka 1x A2

Vyjádření vydala společnost O2 Czech Republic a.s. dne: 16. 3. 2015.

O2 Czech Republic a.s.
Za Brumlovkou 266/2
140 22 Praha 4
DIČ: CZ60193336
697

**Všeobecné podmínky ochrany SEK společnosti O2 Czech Republic a.s.****I. Obecná ustanovení**

1. Stavebník, nebo jím pověřená třetí osoba, je povinen při provádění jakýchkoliv činností, zejména stavebních nebo jiných prací, při odstraňování havárií a projektování staveb, řídit se platnými právními předpisy, technickými a odbornými normami (včetně doporučených), správnou praxí v oboru stavebnictví a technologickými postupy a učinit veškerá opatření nezbytná k tomu, aby nedošlo k poškození nebo ohrožení sítě elektronických komunikací ve vlastnictví společnosti O2 Czech Republic a.s. a je výslovně srozuměn s tím, že SEK jsou součástí veřejné komunikační sítě, jsou zajišťovány ve veřejném zájmu a jsou chráněny právními předpisy.

2. Při jakékoliv činnosti v blízkosti vedení SEK je stavebník, nebo jím pověřená třetí osoba, povinen respektovat ochranné pásmo SEK tak, aby nedošlo k poškození nebo zamezení přístupu k SEK. Při křížení nebo souběhu činností se SEK je povinen řídit se platnými právními předpisy, technickými a odbornými normami (včetně doporučených), správnou praxí v oboru stavebnictví a technologickými postupy. Při jakékoliv činnosti ve vzdálenosti menší než 1,5 m od krajního vedení vyznačené trasy podzemního vedení SEK (dále jen PVSEK) nesmí používat mechanizačních prostředků a nevhodného nářadí.

3. Pro případ porušení kterékoliv z povinností stavebníka, nebo jím pověřené třetí osoby, založené Všeobecnými podmínkami ochrany SEK společnosti O2 Czech Republic a.s. je stavebník, nebo jím pověřená třetí osoba, odpovědný za veškeré náklady a škody, které společnosti O2 Czech Republic a.s. vzniknou porušením jeho povinností.

4. V případě, že budou zemní práce zahájeny po uplynutí doby platnosti tohoto Vyjádření, nelze toto Vyjádření použít jako podklad pro vytyčení a je třeba požádat o vydání nového Vyjádření.

5. Bude-li žadatel na společnosti O2 Czech Republic a.s. požadovat, aby se jako účastník správního řízení, pro jehož účely bylo toto Vyjádření vydáno, vzdala práva na odvolání proti rozhodnutí vydanému ve správním řízení, pro jehož účely bylo toto Vyjádření vydáno, je povinen kontaktovat POS.

II. Součinnost stavebníka při činnostech v blízkosti SEK

1. Započetí činnosti je stavebník, nebo jím pověřená třetí osoba, povinen oznámit POS. Oznámení bude obsahovat číslo Vyjádření, k němuž se vztahují tyto podmínky.

2. Před započatím zemních prací či jakékoliv jiné činnosti je stavebník, nebo jím pověřená třetí osoba, povinen zajistit vyznačení tras PVSEK na terénu dle polohopisné dokumentace. S vyznačenou trasou PVSEK prokazatelně seznámí všechny osoby, které budou a nebo by mohly činnosti provádět.

3. Stavebník, nebo jím pověřená třetí osoba, je povinen upozornit jakoukoliv třetí osobu, jež bude provádět zemní práce, aby zjistila nebo ověřila stranovou a hloubkovou polohu PVSEK příčnými sondami, a je srozuměn s tím, že možná odchylka uložení středu trasy PVSEK, stranová i hloubková, činí +/- 30 cm mezi skutečným uložením PVSEK a polohovými údaji ve výkresové dokumentaci.

4. Při provádění zemních prací v blízkosti PVSEK je stavebník, nebo jím pověřená třetí osoba, povinen postupovat tak, aby nedošlo ke změně hloubky uložení nebo prostorového uspořádání PVSEK. Odkryté PVSEK je stavebník, nebo jím pověřená třetí osoba, povinen zabezpečit proti prověšení, poškození a odcizení.

5. Při zjištění jakéhokoliv rozporu mezi údaji v projektové dokumentaci a skutečností je stavebník, nebo jím pověřená třetí osoba, povinen bez zbytečného odkladu přerušit práce a zjištění rozporu oznámit POS. V přerušovaných pracích lze pokračovat teprve poté, co od POS prokazatelně obdržel souhlas k pokračování v pracích.

6. V místech, kde PVSEK vystupuje ze země do budovy, rozváděče, na sloup apod. je stavebník, nebo jím pověřená třetí osoba, povinen vykonávat zemní práce se zvýšenou mírou opatrnosti s ohledem na ubývající krytí nad PVSEK. Výkopové práce v blízkosti sloupů nadzemního vedení SEK (dále jen NVSEK) je povinen provádět v takové vzdálenosti, aby nedošlo k narušení jejich stability, to vše za dodržení platných právních předpisů, technických a odborných norem, správnou praxí v oboru stavebnictví a technologických postupů.



7. Při provádění zemních prací, u kterých nastane odkrytí *PVSEK*, stavebník, nebo jím pověřená třetí osoba před zakrytím *PVSEK* vyzve *POS* ke kontrole. Zához je stavebník oprávněn provést až poté, kdy prokazatelně obdržel souhlas *POS*.

8. Stavebník, nebo jím pověřená třetí osoba, není oprávněn manipulovat s kryty kabelových komor a vstupovat do kabelových komor bez souhlasu společnosti *O2 Czech Republic a.s.*

9. Stavebník, nebo jím pověřená třetí osoba, není oprávněn trasu *PVSEK* mimo vozovku přejíždět vozidly nebo stavební mechanizací, a to až do doby, než *PVSEK* řádně zabezpečí proti mechanickému poškození. Stavebník, nebo jím pověřená třetí osoba, je povinen projednat s *POS* způsob mechanické ochrany trasy *PVSEK*. Při přepravě vysokého nákladu nebo mechanizace pod trasou *NVSEK* je stavebník, nebo jím pověřená třetí osoba, povinen respektovat výšku *NVSEK* nad zemí.

10. Stavebník, nebo jím pověřená třetí osoba, není oprávněn na trase *PVSEK* (včetně ochranného pásma) jakkoliv měnit niveletu terénu, vysazovat trvalé porosty ani měnit rozsah a konstrukci zpevněných ploch (např. komunikací, parkovišť, vjezdů aj.).

11. Stavebník, nebo jím pověřená třetí osoba, je povinen manipulační a skladové plochy zřizovat v takové vzdálenosti od *NVSEK*, aby činnosti na/v manipulačních a skladových plochách nemohly být vykonávány ve vzdálenost menší než 1m od *NVSEK*.

12. Stavebník, nebo jím pověřená třetí osoba, není oprávněn užívat, přemísťovat a odstraňovat technologické, ochranné a pomocné prvky *SEK*.

13. Stavebník, nebo jím pověřená třetí osoba, není oprávněn bez předchozího projednání jakkoliv manipulovat s případně odkrytými prvky *SEK*, zejména s ochrannou skříní optických spojek, optickými spojkami, technologickými rezervami či jakýmkoliv jiným zařízením *SEK*.

14. Stavebník, nebo jím pověřená třetí osoba, je povinen každé poškození či krádež *SEK* neprodleně od okamžiku zjištění takové skutečnosti, oznámit *POS* na telefonní číslo: Aleš Pokorný, tel.: 541 132 698, 606 613 871, e-mail: ales.pokorny@o2.cz nebo Vlastimil Lepieš, tel.: 602 445 876, e-mail: vlastimil.lepies@o2.cz nebo poruchové službě společnosti *O2 Czech Republic a.s.*, telefonní číslo 800 184 084, pro oblast Praha lze užít telefonní číslo 241 400 500.

III. Práce v objektech a odstraňování objektů

1. Stavebník, nebo jím pověřená třetí osoba, je povinen před zahájením jakýchkoliv prací v budovách a jiných objektech, kterými by mohl ohrozit stávající *SEK*, prokazatelně kontaktovat *POS* a zajistit u společnosti *O2 Czech Republic a.s.* bezpečné odpojení *SEK*.

2. Při provádění činností v budovách a jiných objektech je stavebník, nebo jím pověřená třetí osoba, povinen v souladu s právními předpisy, technickými a odbornými normami (včetně doporučených), správnou praxí v oboru stavebnictví a technologickými postupy provést mimo jiné průzkum vnějších i vnitřních vedení *SEK* na omítce i pod ní.

IV. Součinnost stavebníka při přípravě stavby

1. Pokud činností stavebníka, nebo jím pověřené třetí osoby, k níž je třeba povolení správního orgánu dle zvláštního právního předpisu, dojde k ohrožení či omezení *SEK*, je stavebník, nebo jím pověřená třetí osoba, povinen kontaktovat *POS* a předložit zakreslení *SEK* do příslušné dokumentace stavby (projektové, realizační, koordinační atp.).

2. V případě, že pro činnosti stavebníka, nebo jím pověřené třetí osoby, není třeba povolení správního orgánu dle zvláštního právního předpisu, je stavebník, nebo jím pověřená třetí osoba, povinen předložit zakreslení trasy *SEK* i s příslušnými kótami do zjednodušené dokumentace (katastrální mapa, pláněk), ze které bude zcela patrná míra dotčení *SEK*.

3. Při projektování stavby, rekonstrukce či přeložky vedení a zařízení silových elektrických sítí, elektrických trakcí vlaků a tramvají, nejpozději však před zahájením správního řízení ve věci povolení stavby, rekonstrukce či přeložky vedení a zařízení silových elektrických sítí, elektrických trakcí vlaků a tramvají, je stavebník, nebo jím pověřená třetí osoba, povinen provést výpočet rušivých vlivů, zpracovat ochranná opatření a předat je *POS*.



4. Při projektování stavby, při rekonstrukci, která se nachází v ochranném pásmu radiových tras společnosti *O2 Czech Republic a.s.* a překračuje výšku 15 m nad zemským povrchem, a to včetně dočasných objektů zařízení staveniště (jeřáby, konstrukce, atd.), nejpozději však před zahájením správního řízení ve věci povolení takové stavby, je stavebník nebo jím pověřená třetí osoba, povinen kontaktovat *POS*. Ochranné pásmo radiových tras v šíři 50m je zakresleno do situačního výkresu. Je tvořeno dvěma podélnými pruhy o šíři 25 m po obou stranách radiového paprsku v celé jeho délce, resp. 25 m kruhem kolem vysílacího radiového zařízení.

5. Pokud se v zájmovém území stavby nachází podzemní silnoproudé vedení (NN) společnosti *O2 Czech Republic a.s.*, je stavebník, nebo jím pověřená třetí osoba, před zahájením správního řízení ve věci povolení správního orgánu k činnosti stavebníka, nebo jím pověřené třetí osoby, nejpozději však před zahájením stavby, povinen kontaktovat *POS*.

6. Pokud by navrhované stavby (produktovody, energovody aj.) svými ochrannými pásmy zasahovaly do prostoru stávajících tras a zařízení *SEK*, či do jejich ochranných pásem, je stavebník, nebo jím pověřená třetí osoba, povinen realizovat taková opatření, aby mohla být prováděna údržba a opravy *SEK*, a to i za použití mechanizace, otevřeného plamene a podobných technologií.

V. Křížení a souběh se SEK

1. Stavebník, nebo jím pověřená třetí osoba, je povinen v místech křížení *PVSEK* se sítěmi technické infrastruktury, pozemními komunikacemi, parkovacími plochami, vjezdy atp. ukládat *PVSEK* v zákonných předpisy stanovené hloubce a chránit *PVSEK* chráničkami s přesahem minimálně 0.5 m na každou stranu od hrany křížení. Chráničku je povinen utěsnit a zamezit vnikání nečistot.

2. Stavebník nebo jím pověřená třetí osoba, je výslovně srozuměn s tím, že v případě, kdy hodlá umístit stavbu sjezdu či vjezdu, je povinen stavbu sjezdu či vjezdu umístit tak, aby metalické kabely *SEK* nebyly umístěny v hloubce menší než 0,6 m a optické nebyly umístěny v hloubce menší než 1 m.

3. Stavebník, nebo jím pověřená třetí osoba, je povinen základy (stavby, opěrné zdi, podezdívky apod.) umístit tak, aby dodržel minimální vodorovný odstup 1,5 m od krajního vedení, případně kontaktovat *POS*.

4. Stavebník, nebo jím pověřená třetí osoba, není oprávněn trasy *PVSEK* znepřístupnit (např. zabetonováním).

5. Stavebník, nebo jím pověřená třetí osoba, je při křížení a souběhu stavby nebo sítí technické infrastruktury s kabelovodem povinen zejména:

- pokud plánované stavby nebo trasy sítí technické infrastruktury budou umístěny v blízkosti kabelovodu ve vzdálenosti menší než 2 m nebo při křížení kabelovodu ve vzdálenosti menší než 0,5 m nad nebo kdekoli pod kabelovodem, předložit *POS* zakreslení v příčných řezech,
- do příčného řezu zakreslit také profil kabelové komory v případě, kdy jsou sítě technické infrastruktury či stavby umístěny v blízkosti kabelové komory ve vzdálenosti menší než 2 m,
- neumísťovat nad trasou kabelovodu v podélném směru sítí technické infrastruktury,
- předložit *POS* vypracovaný odborný statický posudek včetně návrhu ochrany tělesa kabelovodu pod stavbou, ve vjezdu nebo pod zpevněnou plochou,
- nezakrývat vstupy do kabelových komor, a to ani dočasně,
- projednat s *POS*, nejpozději ve fázi projektové přípravy, jakékoliv výkopové práce, které by mohly být vedeny v úrovni či pod úrovní kabelovodu nebo kabelové komory a veškeré případy, kdy jsou trajektorie podvrtní a protlaků ve vzdálenosti menší než 1,5 m od kabelovodu.



Informace k vytyčení SEK

V případě požadavku na vytyčení PVSEK společnosti O2 Czech Republic a.s. se, prosím, obračejte na společnosti uvedené níže.

O2 Czech Republic a.s. - středisko Morava střed

se sídlem: Za Brumlovkou 266/2 140 22 Praha 4 - Michle
IČ: 60193336 DIČ: CZ60193336
kontakt: tel: 582331379 obslužná doba po-pa 7 - 15 hod

O2 Czech Republic a.s. - středisko Morava jih

se sídlem: Za Brumlovkou 266/2 140 22 Praha 4 - Michle
IČ: 60193336 DIČ: CZ60193336
kontakt: tel: 541132873 obslužná doba po-pa 7 - 15 hod

Vegacom, a.s. - výhradní dodavatel společnosti O2 Czech Republic a.s.

se sídlem: Novodvorská 1010/14, 142 01 Praha 4
IČ: 25788680 DIČ: CZ25788680
kontakt: Luboš Bodzík, mobil: 603855439, e-mail: bodzik@vegacom.cz
Jaromír Kovalčík (pro okres Hodonín), mobil: 725936197, e-mail: kovalcik@vegacom.cz

Vegacom, a.s. - výhradní dodavatel společnosti O2 Czech Republic a.s.

se sídlem: Stupkova 952/18, 77900 Olomouc
IČ: 25788680 DIČ: CZ25788680
kontakt: Hurníková Hana, mobil: 725820758, e-mail: hurnikova@vegacom.cz

CONTENT, s.r.o.

se sídlem: Karlov 1246, 594 01 Velké Meziříčí, pobočka: Okružní 28/18, 591 01 Žďár nad Sázavou
IČ: 63492164 DIČ: CZ63492164
kontakt: Martin Kalina, tel/fax: 566521721, mobil: 777702117, e-mail: kalina@content-vm.cz,
vytycenisiti@seznam.cz

ELTEKO, spol. s r.o.

se sídlem: bří Jaroňků 4063, 760 01 Zlín
IČ: 46342401 DIČ:
kontakt: Pavel Hrabovský, mobil: 603 226 502, e-mail: vytycovani@seznam.cz

ELQA s.r.o.

se sídlem: Blanenská 1340, 664 34 Kuřim
IČ: 49977121 DIČ:
kontakt: Jiří Janout, tel.: 541225579, fax: 541220207, mobil: 777888102, e-mail: janout@elqa.cz

CLAK s.r.o.

se sídlem: Rozvadovice 66 784 01 Litovel
IČ: 63323290 DIČ: CZ63323290
kontakt: Emil Kvapil, mobil: 602428805, e-mail: kvapil.e@iol.cz

Kabelový servis spol. s r.o.

se sídlem: Lenhartova 16, 783 51 Olomouc - Lošov
IČ: 60322268 DIČ: CZ60322268
kontakt: Miloš Eichler, tel.: 585418765, mobil: 777 777 010, e-mail: miloseichler@kabelovyservis.cz
František Doležal, mobil: 777777011, e-mail: posta@kabelovyservis.cz



Příloha k Vyjádření č.j.: 552065/15

Číslo žádosti: 0115 322 475

NOVOMONT s.r.o.

se sídlem: 8.května 31, 787 01 Šumperk
IČ: 25394525 DIČ: CZ25394525
kontakt: Oldřich Slavíček, mobil: 777333596, e-mail: o.slavicek@atlas.cz

InfoTel

se sídlem: Brno, Novolíšeňská 18, PSČ: 628 00
IČ: 46981071 DIČ: CZ46981071
kontakt: Petr Košťál, mobil: 723350887, e-mail: petr_kostal@infotel.cz

Jiří Novotný, Montáž, údržba a servis tel.sítí - okr. Třebíč, Znojmo

se sídlem: Akad. Práta 524, 675 55 Hrotovice, okr. Třebíč
IČ: 72377259 DIČ:
kontakt: Jiří Novotný, tel.: 568860888, mobil: 777318588, e-mail: novotny.hrotovice@seznam.cz

Rostislav Synek

se sídlem: Komenského 538, 798 52 Konice
IČ: 48465518 DIČ:
kontakt: Rostislav Synek, mobil: 776578678, e-mail: rostislav.synek@seznam.cz

Josef Joura

se sídlem: Okřešice 53, okres Třebíč, 674 01
IČ: 88282091 DIČ: CZ6312180820
kontakt: Josef Joura, mobil: 602578674, e-mail: josefjoura@seznam.cz

Radim Zabloudil

se sídlem: Tábor 2356/28a, 602 00 Brno - Žabovřesky
IČ: 74899589 DIČ: CZ6210151585
kontakt: Radim Zabloudil, mobil: 602760276, e-mail: radim.zabloudil@seznam.cz

Sitel, spol. s r.o., oblast Brno

se sídlem: Vinohradská 74, 618 00 Brno-Černovice
IČ: 44797320 DIČ: CZ 44797320
kontakt: Vladimír Holík, mobil: 602171192, e-mail: vholik@sitel.cz

STRATEL Telekomunikace s.r.o.

se sídlem: Rozdrojovice 112, 664 34 Brno-venkov
IČ: 26259427 DIČ: CZ26259427
kontakt: Daniel Stráský, tel/fax: 546221222, mobil: 602770022, e-mail: stratel@stratel.cz

TEMO Brno s.r.o

se sídlem: Hutařova 21, 612 00 Brno
IČ: 49436821 DIČ:
kontakt: Milan Král, tel.: 541216221, fax: 541213221, mobil: 602544583, e-mail: vytycenio2@centrum.cz

Sitel, spol. s r.o., středisko Zlín

se sídlem: Vinohradská 74, 618 00 Brno-Černovice
IČ: 44797320 DIČ: CZ 44797320
kontakt: Pavla Tomášková, tel.: 577607286, mobil: 606756769, e-mail: ptomaskova@sitel.cz

UniCab, s.r.o.,

se sídlem: Švehlova 44, 664 00 Šlapanice
IČ: 26961873 DIČ: CZ26961873
kontakt: Ing. Karel Kopecký, tel.: 548220344, fax: 548220343, mobil: 775590265, e-mail: kopecky@unicab.cz



Příloha k Vyjádření č.j.: 552065/15

Číslo žádosti: 0115 322 475

VYDIS a.s.

se sídlem: Kosmonautů 6a, 779 00 Olomouc

IČ: 24660345

DIČ: CZ24660345

kontakt: Rostislav Schwarz, tel.:+420 734 281 136, email:schwarz@vydis.cz

T-Mobile Czech Republic a.s.

Technické oddělení
Tomíčková 2144 / 1
149 00 Praha 4

Vyřizuje:

Petr Jokl

tel.: +420 603 607 919
mobil: +420 603 429 919
e-mail: petr.jokl@t-mobile.cz

Ageris,s.r.o.

Jeřábkova 5
602 00 Brno

Naše značka: 290-15-M-PJ

Vaše značka: E05811/15

Praha dne 13.4.2015

Věc: „Plán společných zařízení v k. ú. Vícov“.

Společnost **T-Mobile Czech Republic a.s.** nemá námitek k výše uvedenému záměru. Vyhrazuje si však právo ochrany Základnové stanice (ZS) , včetně NN el.přípojky, a MW spojů, které jsou nezbytné pro provozování, fungování veřejné komunikační sítě GSM a poskytování veřejně dostupné služby elektronických komunikací. V souladu se zákonem č. 127/2005 Sb., o elektronických komunikacích, je zajišťování sítí elektronických komunikací uskutečňováno ve veřejném zájmu. Dle oprávnění vyplývajících z § 101 zákona o elektronických komunikacích požadujeme, aby tato ZS, NN el. přípojka a MW spoje nebyly budoucí výstavbou či regulací v daném území ohroženy. V případě, že by výstavbou či regulací byla ohrožena naše ZS, NN el. přípojka a MW spoje, žádáme abychom byli informováni a požádání o stanovisko ke konkrétnímu projektu.

V příloze Vám zasíláme mapu s polohou ZS a MW spoji v dané oblasti.

Toto stanovisko má platnost 1 rok.

S pozdravem

T-Mobile

T-Mobile Czech Republic a.s.
Tomíčková 2144/1
149 00 Praha 4
IČ 649 49 681, DIČ CZ64949681



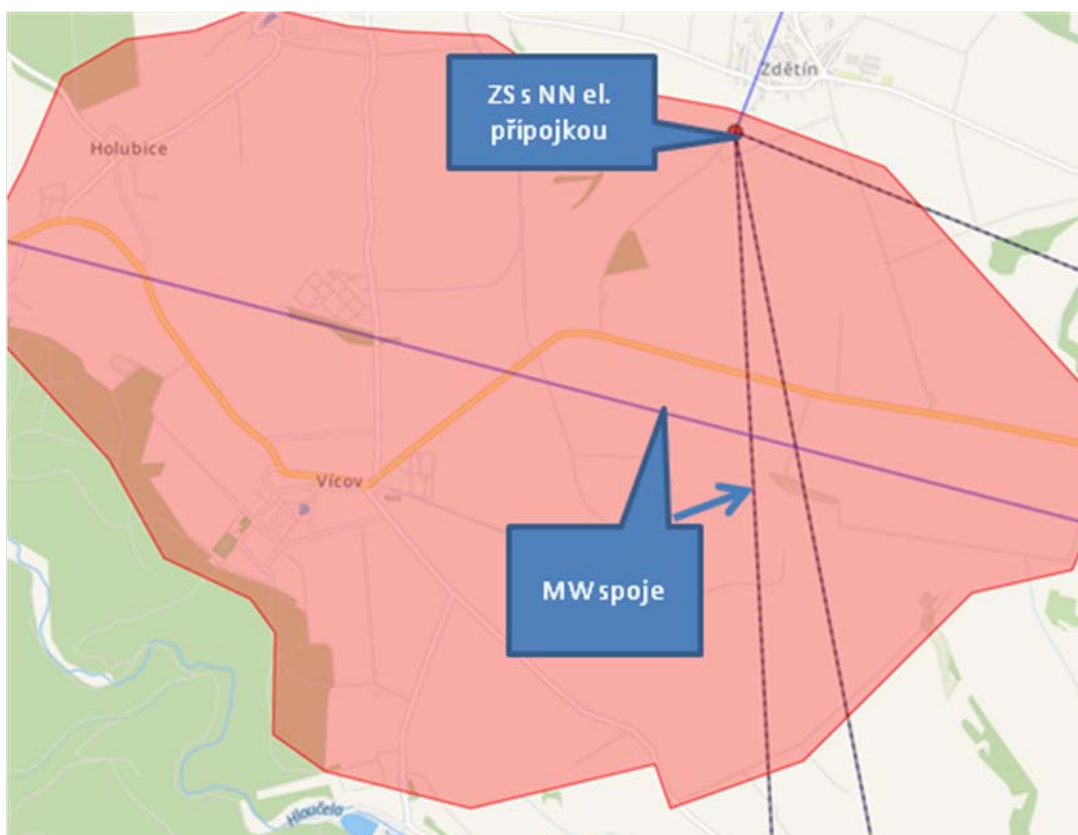
.....
Petr Jokl

Technologický úsek

Útvar plánování a výstavby sítě

...T...Mobile...

přílohy: - mapa se ZS a MW spoji v zájmové oblasti:



Sídlo společnosti: Tomíčkova 2144/1, 149 00 Praha 4

IČO 649 49 681 DIČ 002 649 49 681

Zapsána do Obchodního rejstříku vedeném u Městského soudu v Praze, oddíl B., spisová vložka 3787

GSM

Ageris, s.r.o.
Svoboda Pavel
Jeřábkova 5
Brno
602 00

Poštou

Brno, 7.4.2015

Naše zn.: IIG/04/07/2015/PVSTN

Věc: vyjádření k žádosti o souhlas na akci: "Plán společných zařízení v katastrálním území Vícov"

na základě Vaší žádosti ze dne 16.3.2015 Vám sdělujeme, že Vodafone Czech Republic a.s., se sídlem náměstí Junkových 2, Praha 5, 155 00, IČ: 25 78 80 01, společnost zapsaná dne 13.8. 1999 v obchodním rejstříku vedeném Městským soudem v Praze pod spisovou značkou B.6064, **souhlasí** s návrhem plánu společných zařízení v k.ú. Vícov za následující připomínky:

v k.ú. Vícov na pozemku parc. č. 243/1 máme umístěnou telekomunikační technologii základnové stanice zařízení veřejné sítě na základě Smlouvy o umístění zařízení s majitelem pozemku, s obcí Vícov.

Žádáme tedy, aby pozemková úprava proběhla takovým způsobem, aby nedošlo k narušení našich oprávnění ve vztahu k pozemkům dotčených předmětným zařízeními veřejné sítě elektronických komunikací.

Příloha: situace základnové stanice PVSTN.

S pozdravem

Vodafone Czech Republic a.s.
náměstí Junkových 2, 155 00 Praha 5
IČO: 25788001, DIČ: CZ25788001
tel.: 776 971 111, fax: 776 971 922
-27-

Ing. Ivana Glosová
Vodafone Czech Republic a.s.
Technická 23
616 00 Brno

Tel.: 608 014 915
Mail: ivana.glosova@vodafone.com

Na vědomí: Mgr. Martin Koutný, Vodafone Czech Republic a.s.

Příloha č. 3

uvažované oplocení
10×10m

příhradová věž
40m

kontejner pro
technologie 3×2m

nezpevněná
příjezdová
komunikace

Na úzkých

Zákres do katastrální mapy parcela č. 243/1 k.ú. Vícov

OBEC VÍCOV
Vícov 46, PSČ 798 03 Plumlov


Ve Vícově 28.4.2016

VÝPIS Z USNESENÍ č. 12/2016

Zastupitelstvo Obce Vícov na veřejném zasedání konaném dne 25. dubna 2016 schválilo:

UZ-12/2016/10/1 – aktualizovaný Plán společných zařízení při komplexních pozemkových úpravách Vícov.

UZ-12/2016/10/2 – priority realizace Plánu společných zařízení po ukončení komplexních pozemkových úprav Vícov.


Jana Rozsivalová
starostka



Telefon / Fax : 582376859/724184361
Email : obecvicov@seznam.cz

IČO : 00288896
Bankovní spojení : KB Prostějov, 9924-701/0100

ZÁPIS

o převzetí a projednání projektové dokumentace v regionální dokumentační komisi pro Olomoucký a Moravskoslezský kraj

Název akce: PSZ v k. ú. Vícov

Zhotovitel: AGERIS s.r.o.

Zpracovatel projekční části PSZ: AGERIS s.r.o.

Posuzovaná dokumentace: PSZ

Závěr regionální dokumentační komise:

Regionální dokumentační komise posoudila za přítomnosti zpracovatele a předkladatele předloženou dokumentaci výše uvedené akce na jednání konaném dne: 22.5.2015 na KPÚ pro Olomoucký kraj, ul. Blanická.

Přítomní členové komise:

- Ing. Jan Jílek, člen RDK, předseda RDK
- Mgr. Michaela Prášková, členka RDK
- Ing. Michal Finěk, člen RDK
- Ing. Markéta, Fojtíková, členka RDK
- Ing. Petr Smoček, člen RDK
- Ing. Michal Malý, člen RDK
- Mgr. Vítězslav Pešl, člen RDK
- Ing. Zdeněk Chudožilov, člen RDK
- Ing. Alois Chlebus – tajemník RDK

Zástupce zpracovatele:

- Ing. Kateřina Hynštová; fy AGERIS s.r.o.

Zástupce předkladatele:

- Mgr. Jiří Koudelka, vedoucí pobočky Prostějov
- Ing. Daniel Gottvald, referent pobočky Prostějov

A

Výsledek jednání regionální dokumentační komise:

Předložená dokumentace je zpracována v požadovaném rozsahu a kvalitě. Regionální dokumentační komise shledala pouze dílčí závady a nedostatky, které byly projednány za účasti předkladatele a zhotovitele dokumentace. Specifikace nedostatků a způsob jejich odstranění je podrobně rozveden v tabulce připomínek (Excel), která je přílohou tohoto zápisu.

RDK kladně hodnotí zpracování návaznosti ÚSES, které jsou zpracovány velmi precizně.

Po doplnění a přepracování rozporovaných kapitol PSZ, odpovědný pracovník pobočky Prostějov prověří úplnost těchto oprav. Po provedené kontrole opraveného PSZ sdělí vedoucí pobočky písemně tajemníkovi RDK (a.chlebus@spucr.cz), že opravy byly v plném rozsahu provedeny. Přílohou tohoto sdělení bude tabulka připomínek s uvedením výsledného řešení. Poté může být PSZ předložen ke schválení zastupitelstvu obce. Připomínky budou zpracovatelem dokumentace odstraněny bezodkladně, nejpozději do: 26.5.2015.

Vedoucí pobočky Prostějov, nebo pověřená úřední osoba, prověří v konečném písemném vyhotovení PSZ vyznačení příslušné autorizace na jednotlivých výkresech (opatřeních) PSZ.


V Olomouci

dne: 22.5.2015



RDK:

Ing. Jan Jílek
předseda RDK pro Olomoucký a
Moravskoslezský kraj



Zhotovitel:






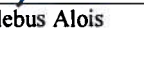

Ing. Kateřina Hynštová; fy
AGERIS s.r.o.



Předkladatel:

Mgr. Jiří Koudelka
vedoucí pobočky Prostějov

členové RDK:

Jméno	Podpis	Jméno	Podpis
Ing. Markéta Fojtíková		Ing. Michal Finěk	
Mgr. Michaela Prášková			
Ing. Michal Malý		Ing. Petr Smoček	
Mgr. Vítězslav Pešl		Ing. Zdeněk Chudožilov	

Zapsal: tajemník RDK – Ing. Chlebus Alois

Zápis z jednání sboru zástupců KoPÚ Vícov, konaného dne 16.2.2015 v budově obecního úřadu Vícov

Přítomni: členové sboru zástupců dle prezenční listiny

Průběh jednání:

- zpracovatel KoPÚ firma Ageris, s.r.o. představila návrh PSZ po úpravách, které byly navrženy na předchozím sboru zástupců 9.2.2015.

- nebyly připomínky k návrhu
- sbor zástupců projednal možnost poměrného krácení výměry pozemků na společná zařízení, ke kterému by se přistoupilo v případě že:
 - 1) nebude dostatek státní a obecní půdy na PS2
 - 2) nepodaří se vykoupit pozemky pro účely PS2
 - 3) poměrné krácení by bylo do 1% výměry

- doporučené PRIORITY REALIZACE:

- 1) C 1
- 2) C 14
- 3) PH 1
- 4) PM 1
- 5) C 17 + C 23
- 6) C 0'4 + SPř 2

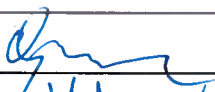

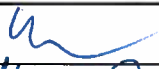






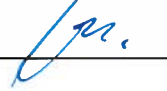
- sbor zástupců schválil návrh PSZ

Zápis z jednání sboru zástupců byl předán všem zúčastněným dle prezenční listiny.

Zapsal: Ageris, s.r.o.

Příloha: Prezenční listina

Prezenční listina sboru zástupců pro KoPÚ Vícov, jednání dne 16.2.2015

Jméno	Organizace	Adresa	Podpis
Gregor Jiří		Vícov 62	
Klváček Jan		Vícov 35	
Králíková Anna		Prostějov, Palackého 424/19	
Luňáček Radim, Ing.		Vícov 176	
Musil Jan, MVDr.		Vícov 22	
Procházka Pavel		Vícov 4	
Toman Josef	ZD Vícov	Vícov 200	
Rozsivalová Jana	Obec Vícov	Vícov 46	
Gottvald Daniel, Ing.	SPÚ	Prostějov, A. Krále 4	
Polách Ondřej	Povodí Moravy, s.p	Přerov, 9. května	
Mira Koukalová, Ing.	Ageris, s.r.o.	Brno, Jeřábkova 5	
Pavel Svoboda, Ing.	Ageris, s.r.o.	Brno, Jeřábkova 5	
<i>HANA KALOUSKÁ</i>	<i>ZS VÍCOV</i>		

Zápis z jednání sboru zástupců při KoPÚ Vícov

Termin: 18. 4. 2016

Místo: Obecní úřad ve Vícově

Přítomni: dle prezenční listiny

Průběh jednání:

1. Seznámení členů sboru s konečným návrhem nového uspořádání pozemků
2. Vyjádření k aktualizovanému stavu PSZ
3. Stanovení priorit realizace PSZ
4. Vyjádření k překročení kritérií návrhu, doplatkům za navýšení ceny a možnosti upuštění od doplatků

1) Sbor byl seznámen s návrhem a následným postupem prací na KOPÚ

2) Sbor odsouhlasil aktualizování PSZ - viz příl. 1

3) Sbor stanovil priority realizace PS2-viz příl. 2

4) Sbor souhlasí s upuštěním od doplatků
za překročení kritéria ceny u 1 pozemku
- viz příl. 3

Zápis z jednání sboru zástupců byl předán všem zúčastněným dle prezenční listiny.

Zapsal: Ageris, s.r.o.

Subject: *Public M*
g
then
Ami
1
JK
W
then
Kandak

Priloha 1

AKTUALIZACE PSZ po návrhu nového uspořádání pozemků KoPÚ Vícov

duben 2016

Prvek PSZ	Popis změny	Poznámka
nová doplňková cesta C 37	odbočuje z C 8 podél údolnice ZÚ 1	zpřístupnění pozemků
zatravněná údolnice ZÚ 3	zúžena na 40 m	nedostatek výměry
nová doplňková cesta C 36	podél silnice III/37349	zpřístupnění pozemků
biocentrum LBC 1	upraveno na LBK 2	nedostatek výměry v místech s vyšší bonitou půdy, z hlediska vymezení a funkčnosti ÚSES není nezbytné zvyrazňovat biocentrum
interakční prvek IP 4	zkrácen o cca 1/3 délky za zástavbou	nesouhlas vlastníků, v místě erozního ohrožení bude zatravnění - zahrada
interakční prvek IP 6	zrušen	nedostatek výměry v místech s vyšší bonitou půdy
ochranné zatravnění podél Roudníka	pás zatravnění zúžen na 10 m	nedostatek výměry v místech s vyšší bonitou půdy
biokoridor LBK 3	zúžen na 10 m nově vymezen jako IP 7	nedostatek výměry v místech s vyšší bonitou půdy, má především protierozní funkci, pro ÚSES není nezbytný
polní cesta C 19 vč. IP	protažena ke kat. hranici s Ohrozimí	nápojení na zdejší polní cestu, požadavek starosty Ohrozimi na zprůchodnění krajiny

Príloha 2

Priority realizace PSZ po ukončení KoPÚ Vícov

1.	C 1
2.	C 14
3.	C 30
4.	PH 1
5.	C 14 + C 23 vč. zahradní
6.	ZÚ 4 + SPř. 2
7.	
8.	
9.	
10.	










Překročení kritérií přiměřenosti návrhu PÚ

Kriterium přiměřenosti návrhu bylo překročeno na několika LV, tato skutečnost byla s dotčenými vlastníky vždy řádně projednána a odsouhlasena.

Přehled překročení kritérií viz tabulka:

LV	překročení kritéria		poznámka
	cena %	vzdálenost %	
189		-23,23	umístěno dle požadavku
191	+6,16		jediná parcela v původní lokalitě, posun mimo PSZ
236		-22,18	umístěno dle požadavku
242	+4,67		parcely na původním, posun mimo PSZ, doplatek 1484 Kč
252	+8,26		ŘSD - silnice II. a III. třídy
262	-64,05	77,02	po rozdělení spoluvlastnictví umístěno dle požadavku
266	+55,46	-22,44	jediná parcela, posun mimo PSZ
278	+57,96		jediná parcela v původní lokalitě, posun mimo PSZ

Prezenční listina sboru zástupců pro KoPÚ Vícov, jednání dne 18. 4. 2016

Jméno	Organizace	Adresa	Podpis
Gregor Jiří		Vícov 62	
Klváček Jan		Vícov 35	
Králíková Anna		Prostějov, Palackého 424/19	NEHOCNÁ
Luňáček Radim, Ing.		Vícov 176	
Musil Jan, MVDr.		Vícov 22	
Procházka Pavel		Vícov 4	
Toman Josef	ZD Vícov	Vícov 200	
Rozsivalová Jana	Obec Vícov	Vícov 46	
Gottvald Daniel, Ing.	SPÚ	Prostějov, A. Krále 4	
Mira Koukalová, Ing.	Ageris, s.r.o.	Brno, Jeřábkova 5	

Zápis z jednání sboru zástupců KoPÚ Vícov, konaného dne 21.1.2015 v budově obecního úřadu Vícov

Přítomni: členové sboru zástupců dle prezenční listiny

Jednání řídil: Ing. Daniel Gottvald

Průběh jednání:

1. Schválení jednacího řádu sboru zástupců pro KoPÚ Vícov

Sbor zástupců (dále SZ) byl seznámen s návrhem jednacího řádu, který byl projednán a schválen. Členové sboru zástupců obdrželi jeho písemné vyhotovení. Další jednání SZ bude svolávat zpracovatel návrhu KoPÚ Vícov po dohodě s pozemkovým úřadem a předsedou SZ. Zpracovatel vyhotoví z každého jednání zápis, který rozešle všem členům SZ.

2. Volba předsedy SZ

SZ volil ze svých členů předsedu. Z přítomných 8 členů SZ pro KoPÚ Vícov byl veřejným hlasováním jednomyslně zvolen předsedou SZ pan Ing. Radim Luňáček

3. Prezentace zpracovatele KoPÚ Vícov – firma Ageris s.r.o.





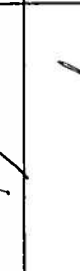

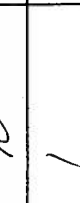



Zpracovatel KoPÚ Vícov prezentoval Analýzu odtokových poměrů a studii odtokových poměrů.

4, Příští termín jednání sboru zástupců bude 28.1.2015 ve 14⁰⁰ na obecním úřadě Vícov.

Zapsal: Ing. Daniel Gottvald. Zápis z jednání byl předán všem zúčastněným dle prezenční listiny.

Příloha: Prezenční listina

Prezenční listina sboru zástupců pro Kopů Vícov, jednání dne 21.1.2015

Jméno	Organizace	Sídelní adresa	telefon	email	podpis
Gregor Jiří		č. p. 62, 798 03 Vícov	724134521		
Kiváček Jan		č. p. 35, 798 03 Vícov		TRAPAV@TAPAV.cz	
Králiková Anna		Palackého 424/19, 796 01 Prostějov	725825984	RAMLENNICE@SEZNAM.CZ	
Luňáček Radim, Ing.		č. p. 176, 798 03 Vícov	777163483	mulledy@seznam.cz	
Musil Jan, MVDr.		č. p. 22, 798 03 Vícov	605919950		
Procházka Pavel		č. p. 4, 798 03 Vícov			
Toman Josef	Zemědělské družstvo Vícov	č. p. 200, 798 03 Vícov	736 645 154	toman@zdvievov.cz	
Rozsivalová Jana	Obec Vícov	č. p. 46, 798 03 Vícov	582 376 859	obecvicov@seznam.cz	
Gottvald Daniel, Ing.	SPÚ, Pobočka Prostějov	A.Krále 4, 796 01 Prostějov	724 202 564	d.gottvald@spucr.cz	
Koukalová Míra, Ing.	AGERIS s.r.o.	Jeřábkova 1848/5, Černá Pole, 602 00 Brno	733 124 716	mira.koukalova@ageris.cz	
Polách Ondřej	Povodí Moravy, s.p	9. května 109, Přerov	725971034	POLACH@PMO.CZ	

Zápis z jednání sboru zástupců KoPÚ Vícov, konaného dne 28.1.2015 v budově obecního úřadu Vícov

Přítomni: členové sboru zástupců dle prezenční listiny

Průběh jednání:

- zpracovatel KoPÚ firma Ageris, s.r.o. představila návrh PSZ po úpravách, které byly navrženy na předchozím sboru zástupců 21.1.2015

- C1 - AB P5,5/30, želeň, příkop nebo rigel podél cesty, vyhybný;
- na začátku C1 vytvořit příkop do strže v intravilánu;
- Vodu z PM4 odvést do PM2 a následně do údolnice ZU3 - variantní řešení na příští jednání;
- C9 - prodloužit;
- PM1 a závr C10 přizpůsobit;
- C14 - nájezd naproti vjezdu do areálu, z důvodu lepšího reflexových poměrů;
- ZU4 zkrátit, začátek až pod cestou C31;
- otevřít zatrubněný meliorační kanál pod cestou C14, vznikne parc. široká 10m, obecní;
- LBK1 přizpůsobit cestám a kat. hranici;
- Sbor byl informován o možnosti dle zákona na krácení výměry; vlastníku, pokud nebude stát obecní a státní výměra pro; návrh PSZ (plánu společných zařízení);
- Osvětlování: 35,5 ha; stát vlastní: 10 ha; předběžná výměra pro PSZ: 48 ha;
- LBK1 přesunout na jižní stranu od toku.

Zápis z jednání sboru zástupců byl předán všem zúčastněným dle prezenční listiny.




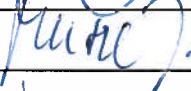








Zapsal: Ageris, s.r.o.

Rybníček

Příloha: Prezenční listina

Příští termín jednání sboru zástupců bude dne 9.2. ve 14 hod.

Prezenční listina sboru zástupců pro KoPÚ Vícov, jednání dne 28.1.2015

Jméno	Organizace	Adresa	Podpis
Gregor Jiří		Vícov 62	
Klváček Jan		Vícov 35	
Králíková Anna		Prostějov, Palackého 424/19	omluvena
Luňáček Radim, Ing.		Vícov 176	
Musil Jan, MVDr.		Vícov 22	
Procházka Pavel		Vícov 4	omluven
Toman Josef	ZD Vícov	Vícov 200	
Rozsílová Jana	Obec Vícov	Vícov 46	
Gottvald Daniel, Ing.	SPÚ	Prostějov, A. Krále 4	
Polách Ondřej	Povodí Moravy, s.p	Přerov, 9. května	
Mira Koukalová, Ing.	Ageris, s.r.o.	Brno, Jeřábková 5	
Pavel Svoboda, Ing.	Ageris, s.r.o.	Brno, Jeřábková 5	
HYNŠTOVÁ			

Zápis z jednání sboru zástupců KoPÚ Vícov, konaného dne 9.2.2015 v budově obecního úřadu Vícov

Přítomni: členové sboru zástupců dle prezenční listiny

Průběh jednání:

- zpracovatel KoPÚ firma Ageris, s.r.o. představila návrh PSZ po úpravách, které byly navrženy na předchozím sboru zástupců 28.1.2015

- z pol. cesty C1 převést vodu do PH1
- PM3 + PM2 sloučit do jedné meze
- LBK 1 - upravit napojení na k.v. Stínava, trasa LBK půjde podél kat. hranice louky u vysíláče
- LBK u silnice III/37744 půjde podél C30 do lesního komplexu
- LBK 3 přizpůsobit na vrstevnice, dotáhnout k C19
- IP : 1) Podél příkopu SPř2
2) IP „Na paděliskách“ zůstane
- Termín dalšího jednání sboru zástupců: 16.2.2015
14⁰⁰ hod. na Obecním úřadě ve Vícově.











Zápis z jednání sboru zástupců byl předán všem zúčastněným dle prezenční listiny.

Zapsal: Ageris, s.r.o.

Kancler

Příloha: Prezenční listina

Prezenční listina sboru zástupců pro KoPÚ Vícov, jednání dne 9.2.2015

Jméno	Organizace	Adresa	Podpis
Gregor Jiří		Vícov 62	
Klváček Jan		Vícov 35	
Králíková Anna		Prostějov, Palackého 424/19	
Luňáček Radim, Ing.		Vícov 176	
Musil Jan, MVDr.		Vícov 22	
Procházka Pavel		Vícov 4	
Toman Josef	ZD Vícov	Vícov 200	
Rozsivalová Jana	Obec Vícov	Vícov 46	
Gottvald Daniel, Ing.	SPÚ	Prostějov, A. Krále 4	
Polách Ondřej	Povodí Moravy, s.p	Přerov, 9. května	
Mira Koukalová, Ing.	Ageris, s.r.o.	Brno, Jeřábkova 5	
Pavel Svoboda, Ing.	Ageris, s.r.o.	Brno, Jeřábkova 5	
RNDr. Jiří Kocián	Ageris, s.r.o.	Brno, Jeřábkova 5	
<i>Marta Václavová, 28. úřad</i>		<i>Prostějov 430</i>	